




Croisières maritimes _____ 2024

AMÉRIQUE • EUROPE • ARCTIQUE



DÍAPASON

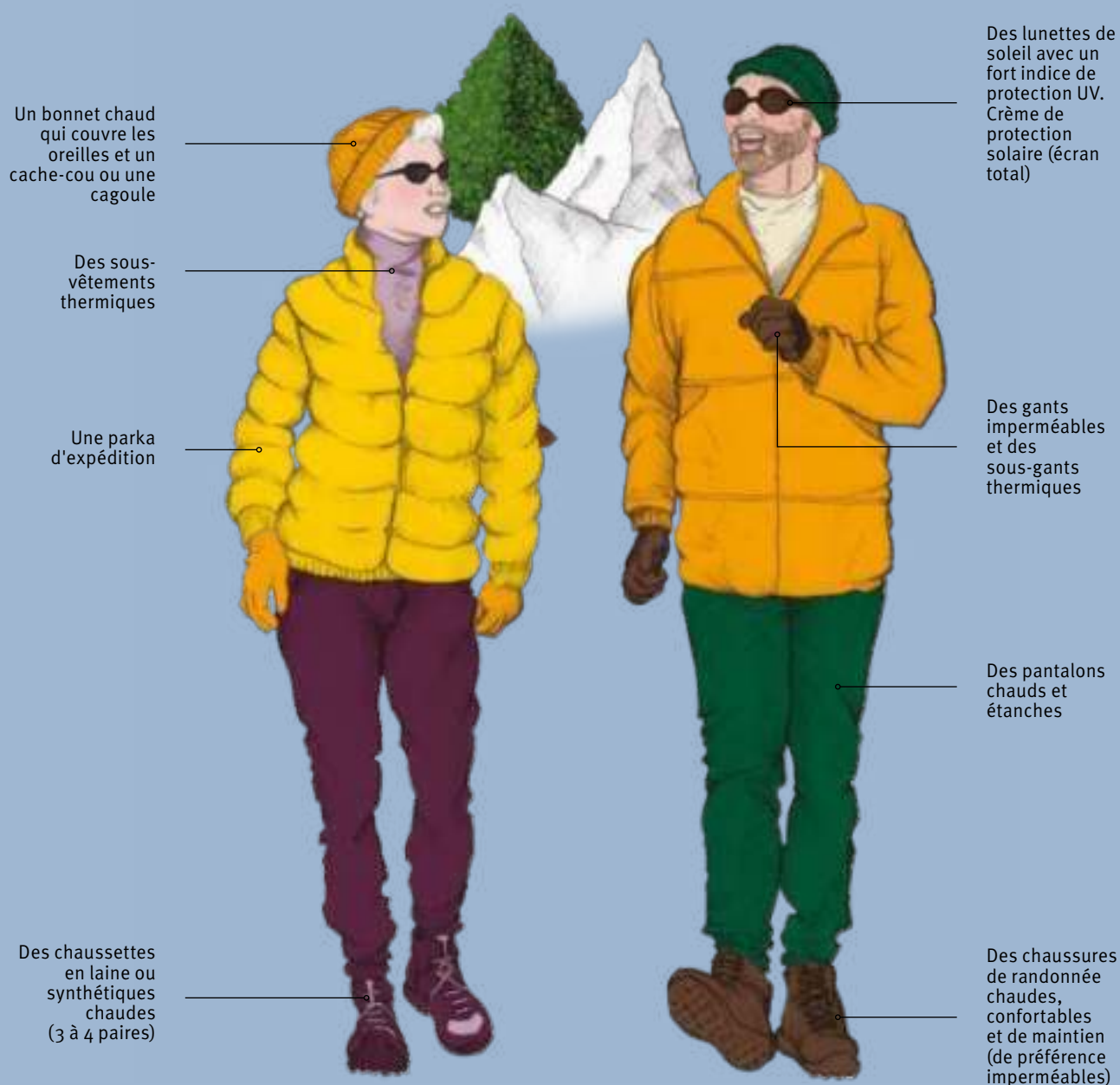
PSYCHOLOGIES

SCIENCE & VIE

Partir en expédition

LES BONNES PRATIQUES À CONNAÎTRE ET À APPLIQUER

Rivages du Monde vous invite à découvrir la richesse et l'exceptionnelle beauté du monde arctique et de la Patagonie avec 6 programmes Expéditions. Appréhender ces terres reculées et encore sauvages nécessite des vêtements adaptés et des comportements spécifiques qu'il faut connaître. Voici nos recommandations pour participer aux excursions d'expédition, ainsi qu'un ensemble de bonnes pratiques à respecter avant votre voyage et durant les escales afin de préserver la biodiversité de ces écosystèmes uniques et fragiles.





Votre croisière en **QUELQUES POINTS FORTS**

– 1 –

Des découvertes au plus près des glaciers grâce à un bateau de petite taille et à l'utilisation de zodiacs

– 2 –

Une faune sauvage exceptionnelle et un habitat privilégié pour de nombreuses espèces d'animaux

– 3 –

Des lieux de légende sur les traces des plus grands explorateurs : Barentsz, Amundsen, Nansen, Andrée... mais aussi du plus humble des pêcheurs de baleines aux trappeurs de fourrures

– 4 –

Sous le soleil de minuit, tous les mythes et réalités de l'Arctique en un seul voyage



Votre **ITINÉRAIRE**

Jour 1 – Tromsø
Départ 17h00

*Jours 2 à 9 – **Programme prévisionnel***

Île aux Ours	Glacier de Monaco
Hornsund / Gnalodden	Moffen / Passage du 80° parallèle nord
Ny-Alesund / Kongsfjord	Glacier de Smeerenburg
Glacier du 14 Juillet	Baie de la Madeleine
Glacier Lilliehook	
Texas Bar / Liefdefjorden	

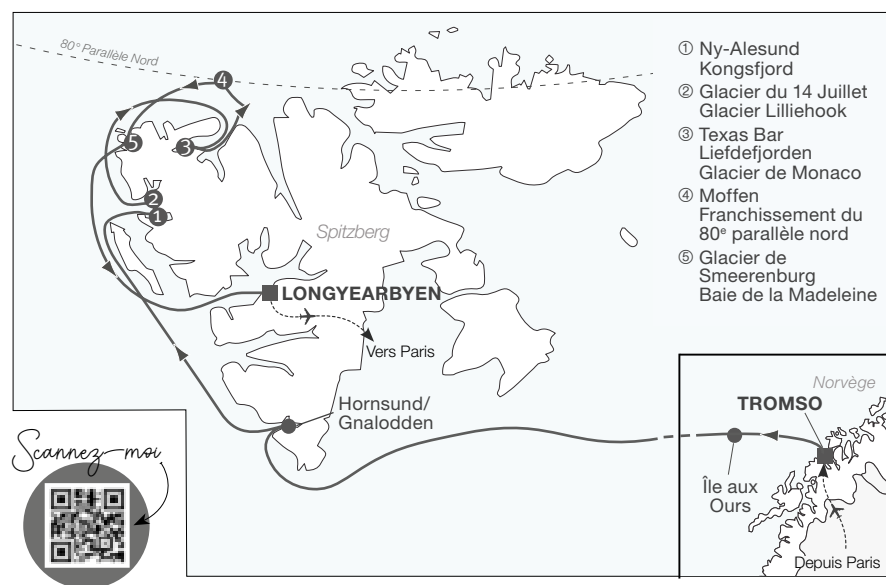
Jour 10 – Longyearbyen
Arrivée 8h00

Les horaires de navigation sont donnés à titre indicatif en heure locale

À PARTIR DE 5 930 € PAR PERSONNE
(conditions tarifaires, voir page 126)

VOTRE PROGRAMME

10 jours / 9 nuits



- ① Ny-Alesund Kongsfjord
- ② Glacier du 14 Juillet Glacier Lilliehook
- ③ Texas Bar Liefdefjorden Glacier de Monaco
- ④ Moffen Franchissement du 80° parallèle nord
- ⑤ Glacier de Smeerenburg Baie de la Madeleine

Lilliehook qui déploie majestueusement un front de glace en forme de cirque de 7 km.

Texas Bar / Liefdefjorden Glacier de Monaco

Ce fjord aux paysages variés et long de 30 km conduit au glacier de Monaco, l'un des plus beaux du Spitzberg. Sur la côte ouest du fjord se trouve une hutte de trappeur construite en 1927 et joliment baptisée « Texas Bar ».

Passage du 80° parallèle nord Moffen

Petit îlot de sable plat renfermant une lagune, Moffen est une réserve naturelle protégée au nord du Spitzberg. L'île abrite des colonies de morses que l'on peut observer durant la saison estivale. Découverte par les Hollandais au XVII^e siècle, Moffen était bien connue des baleiniers qui venaient y chasser les morses. Aujourd'hui leur population se reconstruit peu à peu après avoir frôlé l'extinction. L'île est également un important lieu de nidification d'oiseaux de mer.

Glacier de Smeerenburg

Le glacier et ses environs sont connus comme point de départ de nombreuses expéditions vers le pôle Nord. Smeer signifie en néerlandais : graisse, et donc, Smeerenburg : le bourg de la graisse de baleine qui était connu comme station logistique importante pour les chasseurs de baleines.

Baie de la Madeleine

Entrer dans la baie de la Madeleine est un moment inoubliable avec ses paysages spectaculaires de montagnes qui abritent une faune arctique typique et variée.

Jour 10 • Longyearbyen > Paris

Longyearbyen est la capitale administrative de l'archipel et la ville la plus septentrionale du monde. Petit déjeuner à bord. Débarquement et transfert à l'aéroport. Envol pour Paris sur vol spécial ou régulier.

Jour 1 • Paris > Tromsø (Norvège)

Départ sur vol spécial ou régulier pour Tromsø. À l'arrivée, transfert au port, embarquement et installation à bord du World Explorer. Dîner à bord.

Jour 2 • Navigation île aux Ours

L'île aux Ours est située à mi-chemin entre la Norvège continentale et le Spitzberg. L'île a été découverte en 1596 et doit son nom à un ours polaire qui nageait dans les environs. Sous souveraineté norvégienne depuis 1920, cette réserve naturelle n'est actuellement habitée que par les occupants d'une station météo. Petit déjeuner, déjeuner et dîner à bord.

Jour 3 à 9 • Exploration du Spitzberg

Sept journées sont consacrées à l'exploration du Spitzberg. Le Spitzberg est la plus grande île du Svalbard et aussi la seule à être peuplée. Elle fut découverte en 1596 par l'explorateur néerlandais Willem Barentsz alors qu'il faisait route vers la Chine via le passage du nord-est. Au début du XX^e siècle, l'île vivait principalement de la chasse à la baleine et de l'extraction minière. Aujourd'hui, ce sont les scientifiques qui ont pris le relais. La plus grande ville est Longyearbyen avec environ 1600 habitants. Le Spitzberg est aussi l'habitat privilégié de nombreuses espèces d'animaux : baleines, ours polaires, morses, phoques, renards arctiques, rennes... En fonction

des conditions météorologiques, des sorties en zodiac et des promenades pédestres dans la toundra seront organisées. Petit déjeuner, déjeuner et dîner à bord.

Hornsund / Gnalodden

Au sud-ouest du Spitzberg, le Hornsund est un fjord d'une longueur de 30 km qui accueille une station polaire polonaise depuis 1957. Non loin de là, la falaise de Gnalodden abrite mouettes, fulmars et guillemots dans un vacarme assourdissant.

Ny-Alesund

L'ancien village minier de Ny-Alesund est aujourd'hui une cité scientifique internationale. Ce village, le plus septentrional du monde, a été fondé en 1916. C'est de sa tour d'ancre que l'explorateur polaire Roald Amundsen partit le 11 mai 1926 en dirigeable pour son premier vol vers le pôle Nord.

Kongsfjord

Sur les rives du Kongsfjord, entouré de réserves naturelles, possibilité d'observer oiseaux marins, phoques barbus, rennes, renards polaires.

Glaciers du 14 Juillet et Lilliehook

Le glacier du 14 Juillet abrite des colonies d'oiseaux. Un étroit fjord de 12 km de long mène au



Double-page d'ouverture:

Ours polaires

Ci-contre:

Glacier du 14 Juillet
Ny-Alesund



Note importante: L'itinéraire et l'ordre des escales sont donnés à titre indicatif et visent à donner un exemple de l'aventure que vous pourrez vivre. La navigation dans cette région présente plusieurs aspects aléatoires et est strictement soumise aux conditions climatiques et notamment aux déplacements des glaces. Aussi, l'itinéraire peut être modifié en fonction de ces conditions. Des escales peuvent être inversées ou même supprimées. Seul le commandant sera à même de prendre les décisions adéquates permettant de garantir la croisière dans les meilleures conditions de sécurité possibles.

Notre équipe d'expédition sera à vos côtés pour vous accompagner dans la découverte de cette région. Nous attirons votre attention sur les débarquements en zodiac qui nécessitent une bonne condition physique.

Les espèces sauvages se déplacent, il peut donc arriver que toute ou partie de la faune citée dans la programmation ne soit pas visible durant l'exploration.





Votre croisière en **QUELQUES POINTS FORTS**

– 1 –

La découverte du Spitzberg

– 2 –

Le magnifique archipel des Lofoten et le charme de la cité hanséatique de Bergen

– 3 –

L'essentiel des fjords de Norvège, dont Geiranger, classé au patrimoine mondial de l'Unesco

– 4 –

La navigation le long des côtes norvégiennes

Votre **ITINÉRAIRE**

Jour 1 – Longyearbyen
Départ 18h00

•

Jours 2 à 4

Programme prévisionnel

Ny Alesund / Kongsfjord

Glacier du 14 juillet

Glacier Lilliehook

île aux Ours

•

Jour 5 – Navigation

•

Jour 6 – Navigation
et passage dans le
Trollfjord

Leknes, îles Lofoten
14h00 - 20h00

Jour 7 –
Navigation

•

Jour 8 –
Trondheim
7h00 - 15h30

•

Jour 9 – Geiranger
9h00 - 18h00

•

Jour 10 – Olden
9h00 - 18h00

•

Jour 11 – Bergen
Arrivée 9h00

•

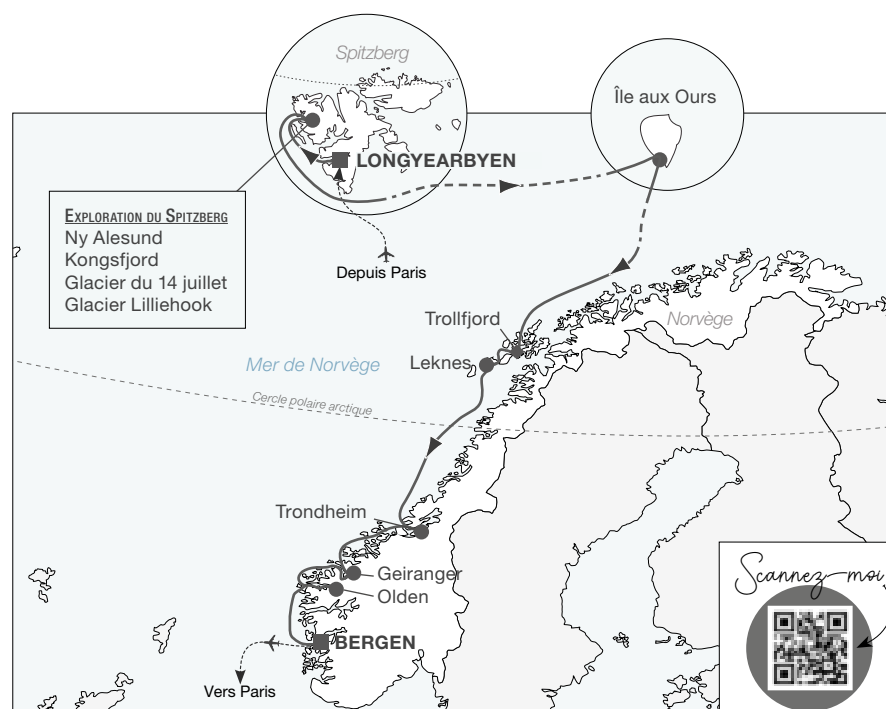
Jour 12 –
Bergen

Les horaires de navigation sont donnés à titre indicatif en heure locale

À PARTIR DE 5 390 € PAR PERSONNE
(conditions tarifaires, voir page 126)

VOTRE PROGRAMME

12 jours / 11 nuits



Jour 1 • Paris > Longyearbyen (Norvège)

Départ sur vol spécial ou régulier pour Longyearbyen. À l'arrivée, transfert et embarquement à bord du World Explorer. Dîner à bord.

Jours 2 et 3 • Exploration du Spitzberg

Deux journées sont consacrées à l'exploration du Spitzberg. Le Spitzberg est la plus grande île du Svalbard et aussi la seule à être peuplée. Elle fut découverte en 1596 par l'explorateur néerlandais Willem Barentsz. Au début du XX^e siècle, l'île vivait principalement de la chasse à la baleine et de l'extraction minière. Aujourd'hui, ce sont les scientifiques qui ont pris le relais. La plus grande ville est Longyearbyen avec environ 1600 habitants. Le Spitzberg est aussi l'habitat privilégié de nombreuses espèces d'animaux : baleines, ours polaires, morses, phoques, renards arctiques, rennes... En fonction des conditions météorologiques, des sorties en zodiac et des promenades pédestres dans la toundra seront organisées. Petit déjeuner, déjeuner et dîner à bord.

Ny-Alesund

L'ancien village minier de Ny-Alesund est aujourd'hui une cité scientifique internationale. Ce village, le plus septentrional du monde, a été fondé en 1916. C'est de sa tour d'ancrage que l'explorateur polaire Roald Amundsen partit le 11 mai 1926 en dirigeable pour son premier vol vers le pôle Nord.

Kongsfjord

Sur les rives du Kongsfjord, entouré de réserves naturelles, possibilité d'observer oiseaux marins, phoques barbus, rennes, renards polaires.

Glaciers du 14 Juillet et Lilliehook

Le glacier du 14 Juillet abrite des colonies d'oiseaux. Un étroit fjord de 12 km de long mène au Lilliehook qui déploie majestueusement un front de glace en forme de cirque de 7 km.

Jour 4 • Navigation Île aux Ours

L'île aux Ours est située à mi-chemin entre la Norvège continentale et le Spitzberg. L'île a été découverte le 10 juin 1596 et doit son nom à un ours polaire qui nageait dans les environs. Sous souveraineté norvégienne depuis 1920, cette réserve naturelle n'est actuellement habitée que par les occupants d'une station météo. Petit déjeuner, déjeuner et dîner à bord.

Jour 5 • Navigation

Profitez de cette journée de navigation pour participer aux activités proposées à bord. Petit déjeuner, déjeuner et dîner à bord.

Jour 6 • Leknes, îles Lofoten

Tôt dans la matinée, navigation dans le Trollfjord si les conditions météorologiques le permettent. D'une longueur de seulement 2 kilomètres, son étroite em-

bouchure et les hautes montagnes environnantes impressionnent. Puis cap sur les îles Lofoten, un archipel ancré dans les eaux poissonneuses de la mer de Norvège. Une nature à l'état sauvage qui vous offre des paysages à couper le souffle : montagnes grandioses, fjords d'un bleu profond ou encore colonies d'oiseaux rares. Temps libre ou participation aux excursions optionnelles. Petit déjeuner, déjeuner et dîner à bord.

Jour 7 • Navigation

Profitez de cette journée de navigation pour participer aux activités proposées à bord. Petit déjeuner, déjeuner et dîner à bord.

Jour 8 • Trondheim

Avec son vieux pont aux arches en bois rouge, ses jolis quais et ses anciens entrepôts sur pilotis, Trondheim est la ville où sont couronnés les rois de Norvège. Temps libre ou participation aux excursions optionnelles. Petit déjeuner, déjeuner et dîner à bord.

Jour 9 • Geiranger

Le village de Geiranger est blotti à l'extrémité du fjord du même nom. Le plus sauvage, le plus étroit et le plus grandiose des fjords de Norvège, long de 16 km, figure sur la liste du patrimoine mondial de l'Unesco. Temps libre ou participation aux excursions optionnelles. Petit déjeuner, déjeuner et dîner à bord.

Jour 10 • Olden

Situé tout au bout du Nordfjord, Olden est un charmant village aux maisons pittoresques. Temps libre ou participation aux excursions optionnelles. Petit déjeuner, déjeuner et dîner à bord.

Jour 11 • Bergen

Avec ses maisons en bois multicolores serrées les unes contre les autres, Bergen est l'une des plus belles villes du royaume. Les anciens entrepôts de son port témoignent de la richesse de cette ville hanséatique inscrite au patrimoine mondial de l'Unesco. Temps libre ou participation aux excursions optionnelles. Petit déjeuner, déjeuner et dîner à bord.

Jour 12 • Bergen > Paris

Petit déjeuner à bord. Débarquement et transfert à l'aéroport. Envol vers Paris par vol spécial ou régulier.

Note importante: L'itinéraire et l'ordre des escales sont donnés à titre indicatif et visent à donner un exemple de l'aventure que vous pourrez vivre. La navigation dans cette région présente plusieurs aspects aléatoires et est strictement soumise aux conditions climatiques et notamment aux déplacements des glaces. Aussi, l'itinéraire peut être modifié en fonction de ces conditions. Des escales peuvent être inversées ou même supprimées. Seul le commandant sera à même de prendre les décisions adéquates permettant de garantir la croisière dans les meilleures conditions de sécurité possibles.

Notre équipe d'expédition sera à vos côtés pour vous accompagner dans la découverte de cette région. Nous attirons votre attention sur les débarquements en zodiac qui nécessitent une bonne condition physique.

Les espèces sauvages se déplacent, il peut donc arriver que toute ou partie de la faune citée dans la programmation ne soit pas visible durant l'exploration.



Double-page d'ouverture:
Spitzberg

Ci-contre:
Îles Lofoten
Geiranger
Glacier du 14-Juillet, Spitzberg
Trondheim

LES EXCURSIONS OPTIONNELLES

Retrouvez le détail en scannant le QR code ou sur le site www.rivagesdumonde.fr
Les prix mentionnés sont donnés à titre indicatif et sont susceptibles d'un ajustement ultérieur



Jours	Escales	N°	Réservez vos excursions en même temps que votre croisière	Prix / pers.
6	Leknes, îles Lofoten	1	Flakstad, Reine et Å	95 €
		2	L'île de Vestvagoy et le musée viking	85 €
8	Trondheim	3	Découverte de Trondheim	70 €
		4	La cathédrale de Nidaros et le musée de Ringve	80 €
9	Geiranger	5	La route des fjords (journée avec déjeuner)	165 €
		6	La route des aigles et la vallée de Herdal	110 €
		7	Ascension du mont Dalsnibba	90 €
10	Olden	8	Le village de Fjaerland et le musée des glaciers (journée avec déjeuner)	150 €
		9	Le glacier de Kjenndal et le Lac Loen	95 €
		10	Randonnée au glacier de Briksdal	75 €
11	Bergen	11	Découverte de Bergen	85 €
		12	Bergen et le mont Floyen	75 €
		13	Troldhaugen et l'église de Fantoft	80 €



Votre croisière en **QUELQUES POINTS FORTS**

– 1 –

Des terres volcaniques d'Islande aux paysages glacés du Groenland

– 2 –

Les deux capitales Reykjavik et Nuuk

– 3 –

Des escales exceptionnelles au Groenland dont Ilulissat avec la baie de Disko et son fjord glacé inscrit au patrimoine mondial de l'Unesco et le glacier Eqip Sermia

– 4 –

La navigation unique dans le passage du Prince Christian

Votre **ITINÉRAIRE**

Jour 1 – Reykjavik

•

Jour 2 – Reykjavik

Départ 18h00

•

Jour 3 – Isafjordur

9h30 - 18h30

•

Jour 4 – Grundarfjordur

7h00 - 17h00

•

Jour 5 – Navigation

•

Jour 6 – Navigation dans

le passage du Prince
Christian

•

Jour 7 – Narsarsuaq

9h00 - 13h00

Jour 8 – Nuuk

15h00 - 22h00

•

Jour 9 –
Navigation

•

Jour 10 – Ilulissat –

Baie de Disko

8h00 - 22h00

•

Jour 11 – Glacier

Eqip Sermia

8h00 - 18h00

•

Jour 12 –

Navigation

•

Jour 13 – Kangerlussuaq

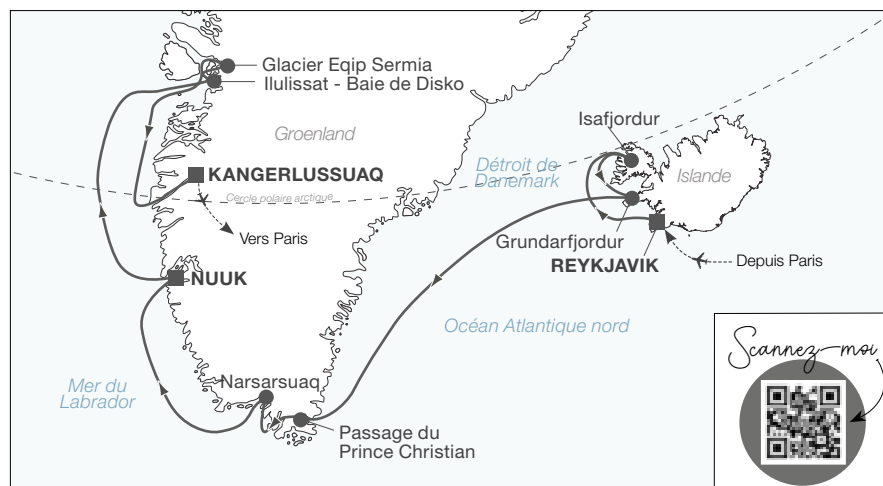
Arrivée 6h00

Les horaires de navigation sont donnés à titre indicatif en heure locale

À PARTIR DE 6 740 € PAR PERSONNE
(conditions tarifaires, voir page 126)

VOTRE PROGRAMME

13 jours / 12 nuits



Jour 1 • Paris > Reykjavik (Islande)

Départ sur vol spécial ou régulier pour Reykjavik. À l'arrivée, transfert au port, embarquement et installation à bord du World Explorer. Dîner à bord.

Jour 2 • Reykjavik

Reykjavik, ou « la baie des fumées », fut baptisée ainsi en 874 par le premier colon scandinave à la vue des vapeurs provenant des sources chaudes. De là, vous pourrez rejoindre le Cercle d'or qui regroupe trois sites naturels exceptionnels : les chutes de Gullfoss, la zone thermale de Geysir et la vallée du Parlement. Temps libre ou participation aux excursions optionnelles. Petit déjeuner, déjeuner et dîner à bord.

Jour 3 • Isafjordur

Vous êtes à l'extrémité géographique de l'Europe, dans une région de fjords la plus sauvage d'Islande. Temps libre ou participation aux excursions optionnelles. Petit déjeuner, déjeuner et dîner à bord.

Jour 4 • Grundarfjordur

Village de pêcheurs situé au pied du Kirkufjell, littéralement traduit comme « montagne église » Grundarfjordur est fortement marqué par la présence des Français jusqu'en 1850. Porte d'entrée sur les nombreux sites géologiques et les champs volcaniques de la péninsule de Snaefellsnes. Temps libre ou participation aux excursions optionnelles. Petit déjeuner, déjeuner et dîner à bord.

Jour 5 • Navigation

Profitez de cette journée de navigation pour participer aux activités proposées à bord. Petit déjeuner, déjeuner et dîner à bord.

Jour 6 • Navigation dans le passage du Prince Christian (Groenland)

Navigation dans le passage du Prince Christian. Tout au long de ses 100 km, on peut y admirer ses magnifiques paysages. Ce passage offre un spectacle inoubliable. Petit déjeuner, déjeuner et dîner à bord.

Jour 7 • Narsarsuaq

Narsarsuaq et son aéroport ont été établis par les Américains en 1941 et servirent de base aérienne durant la Seconde Guerre mondiale. C'est également le site d'installation des premiers Vikings, dont Erik le Rouge, et la région du premier évêché installé au Groenland. Découverte libre. Petit déjeuner, déjeuner et dîner à bord.

Jour 8 • Nuuk

Implantée à l'entrée de l'un des plus grands fjords au monde, Nuuk a été habitée par les Vikings dès le X^e siècle, puis est devenue au XII^e siècle le refuge des populations inuites. C'est une capitale régionale où traditions et modernité se côtoient harmonieusement entre bâtiments pittoresques et officiels. Temps libre ou participation aux excursions optionnelles. Petit déjeuner, déjeuner et dîner à bord.

Jour 9 • Navigation

Profitez de cette journée de navigation pour participer aux activités proposées à bord. Petit déjeuner, déjeuner et dîner à bord.

Jour 10 • Ilulissat - Baie de Disko

À l'orée d'une langue glaciaire qui génère la plus importante quantité d'icebergs de l'hémisphère nord, se trouve Ilulissat et son fjord glacé, une merveille classée au patrimoine mondial de l'Unesco. Vous naviguez dans un monde de glace où le silence n'est rompu que par le fracas des icebergs. Temps libre ou participation aux excursions optionnelles. Petit déjeuner, déjeuner et dîner à bord.

Jour 11 • Glacier Eqip Sermia

Le glacier Eqip Sermia est l'un des plus actifs du Groenland : il se déplace de 2 à 3 m par jour ! Le spectacle du vêlage est saisissant lorsque des blocs de glace se détachent et tombent dans l'eau avec un bruit fracassant. C'est également le point de départ de la première expédition polaire française conduite par Paul-Émile Victor. Petit déjeuner, déjeuner et dîner à bord.

Jour 12 • Navigation

Profitez de cette journée de navigation pour participer aux activités proposées à bord. Petit déjeuner, déjeuner et dîner à bord.

Jour 13 • Kangerlussuaq > Paris

Petit déjeuner à bord. Débarquement et transfert à l'aéroport. Envol pour Paris sur vol spécial ou régulier.

Note importante : L'itinéraire et l'ordre des escales sont donnés à titre indicatif et visent à donner un exemple de l'aventure que vous pourrez vivre. La navigation dans cette région présente plusieurs aspects aléatoires et est strictement soumise aux conditions climatiques et notamment aux déplacements des glaces. Aussi, l'itinéraire peut être modifié en fonction de ces conditions. Des escales peuvent être inversées ou même supprimées. Seul le commandant sera à même de prendre les décisions adéquates permettant de garantir la croisière dans les meilleures conditions de sécurité possibles.

Notre équipe d'expédition sera à vos côtés pour vous accompagner dans la découverte de cette région. Nous attirons votre attention sur les débarquements en zodiac qui nécessitent une bonne condition physique.

Les espèces sauvages se déplacent, il peut donc arriver que toute ou partie de la faune citée dans la programmation ne soit pas visible durant l'exploration.



Double-page d'ouverture :
Passage du Prince Christian, Groenland

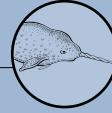
Ci-contre :
Baleine dans la baie de Disko, Groenland
Reykjavik, Islande
Nuuk, Groenland
Lagon bleu, Islande

LES EXCURSIONS OPTIONNELLES

Retrouvez le détail en scannant le QR code ou sur le site www.rivagesdumonde.fr
Les prix mentionnés sont donnés à titre indicatif et sont susceptibles d'un ajustement ultérieur



Jours	Ecales	N°	Réservez vos excursions en même temps que votre croisière	Prix / pers.
2	Reykjavik	1	Le Cercle d'or (journée avec déjeuner)	160 €
		2	Reykjavik et Krysuvik	110 €
		3	Reykjavik historique	100 €
		4	Baignade dans le Lagon bleu	Nous consulter
		5	Le volcanisme vu du ciel	Nous consulter
3	Isafjordur	6	Les oiseaux marins de Vigur	150 €
		7	Isafjordur et les villages pittoresques	110 €
4	Grundarfjordur	8	La péninsule de Snaefellsnes (journée avec déjeuner)	190 €
		9	Presqu'île volcanique de la région de Grundarfjordur	120 €
8	Nuuk	10	Nuuk et son musée national	75 €
		11	Nuuk et ses habitants	60 €
10	Ilulissat	12	Le fjord de glace d'Ilulissat par la mer	130 €
		13	Sermermiut et le fjord glacé d'Ilulissat	60 €
		14	Le glacier d'Ilulissat vu du ciel	Nous consulter



Votre croisière en **QUELQUES POINTS FORTS**

– 1 –

Deux escales exceptionnelles au Groenland : Ilulissat avec la baie de Disko et le glacier Eqip Sermia

– 2 –

La découverte du territoire sauvage du Nunavut dans l'arctique canadien

– 3 –

Un itinéraire au cœur de la mer de Baffin

– 4 –

La baie d'Isabella, réserve nationale de faune et haut lieu d'observation des baleines boréales

Votre **ITINÉRAIRE**

Jour 1 – Kangerlussuaq

Départ 16h00



Jour 2 – Ilulissat –

Baie de Disko

15h30 - 23h00

Jour 3 –

Glacier Eqip Sermia

8h00 - 18h00



Jour 4 –

Navigation



Jours 5 à 8 – Canada

Programme prévisionnel

Pond Inlet / Fjord Icy Arm

Fjord Sam Ford / Baie d'Isabella



Jour 9 – Navigation



Jour 10 – Kangerlussuaq

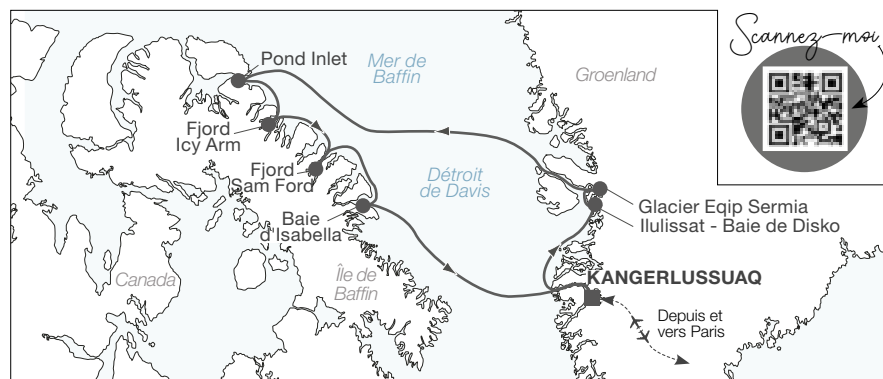
Arrivée 6h00

Les horaires de navigation sont donnés à titre indicatif en heure locale

À PARTIR DE 5 390 € PAR PERSONNE
(conditions tarifaires, voir page 127)

VOTRE PROGRAMME

10 jours / 9 nuits



Jour 1 • Paris

› Kangerlussuaq (Groenland)

Départ sur vol spécial ou régulier pour Kangerlussuaq. À l'arrivée, transfert au port, embarquement et installation à bord du World Explorer. Dîner à bord.

Jour 2 • Illulissat - Baie de Disko

À l'orée d'une langue glaciaire qui génère la plus importante quantité d'icebergs de l'hémisphère nord, se trouve Illulissat et son fjord glacé, une merveille classée au patrimoine mondial de l'Unesco. Vous naviguerez dans un monde de glace où le silence n'est rompu que par le fracas des icebergs. Temps libre ou participation aux excursions optionnelles. Petit déjeuner, déjeuner et dîner à bord.

Jour 3 • Glacier Eqip Sermia

Le glacier Eqip Sermia est l'un des plus actifs du Groenland : il se déplace de 2 à 3 m par jour ! Le spectacle du vêlage est saisissant lorsque des blocs de glace se détachent et tombent dans l'eau avec un bruit fracassant. C'est également le point de départ de la première expédition polaire française conduite par Paul-Émile Victor. Petit déjeuner, déjeuner et dîner à bord.

Jour 4 • Navigation

Profitez de cette journée de navigation pour participer aux activités proposées à bord. Petit déjeuner, déjeuner et dîner à bord.

Jours 5 à 8 • Exploration du Canada arctique

Quatre journées sont consacrées à l'exploration de l'Arctique canadien, un immense archipel glaciaire

couvrant 40 % du territoire du Canada et constitué de 94 îles. Parmi celles-ci, l'île de Baffin compte parmi les plus grandes du monde. Montagneuse, escarpée et percée de fjords majestueux, elle connaît une biodiversité unique. Ses paysages de toundra abritent des ours polaires, caribous, loups et renards arctiques alors que de nombreuses espèces de phoques et de baleines évoluent dans les eaux de l'archipel. Les Inuits habitent dans l'Arctique canadien depuis 4 000 ans et préservent leur mode de vie ancestral. En fonction des conditions météorologiques, des sorties en zodiac et des promenades pédestres seront organisées. Petit déjeuner, déjeuner et dîner à bord.

Pond Inlet

Sur la côte nord-est de l'île de Baffin, Pond Inlet est une ancienne station baleinière isolée. Majoritairement habitée par des Inuits qui vivaient autrefois du commerce de la fourrure, cette petite ville du Grand Nord canadien à la nature intacte est entourée de fjords, d'icebergs, de glaciers et de montagnes spectaculaires qui abritent une abondante faune sauvage aussi bien en mer que sur terre.

Fjord Icy Arm

Le fjord Icy Arm est le plus vertigineux des fjords qui entaillent les côtes escarpées de l'île de Baffin. D'immenses falaises de plus de 1000 m de hauteur ouvrent l'entrée de ce fjord où la roche grise sans aucune végétation compose un décor minéral aussi impressionnant que sauvage. Au fil de la navigation, de nombreux glaciers viennent finir leur course dans les eaux sombres du fjord. C'est l'endroit idéal pour observer les baleines et les orques nageant près du rivage.

Fjord Sam Ford

Avec ses 110 km de long, le fjord Sam Ford très minéral de bout en bout est encadré de montagnes à pic, de falaises rocaillieuses, de chutes d'eau et de glaciers. Ses eaux aux couleurs bleu-vert constituent une zone de chasse traditionnelle pour les Inuits. Ce fjord doit son nom à Sam Ford qui est considéré aujourd'hui comme le linguiste inuit le plus éminent du Canada.

Baie d'Isabella

La baie d'Isabella, Ninginganiq en langue inuktitut, est une réserve nationale depuis 2010. Avec ses 336 000 hectares, c'est le plus important sanctuaire de la faune marine du Canada qui abrite également de nombreux eiders à duvet, pingouins et fulmars. Ninginganiq, « le lieu brumeux », offre des conditions idéales pour les baleines boréales. Au XIX^e siècle, cette baie était un centre important de chasse à la baleine. Aujourd'hui encore, les mammifères marins y sont nombreux et protégés : jusqu'à 100 baleines boréales ont été observées en même temps dans cette baie soit la plus grande concentration de cette espèce au Canada.

Jour 9 • Navigation

Profitez de cette journée de navigation pour participer aux activités proposées à bord. Petit déjeuner, déjeuner et dîner à bord.

Jour 10 • Kangerlussuaq › Paris

Petit déjeuner à bord. Débarquement et transfert à l'aéroport. Envol pour Paris sur vol spécial ou régulier.

Note importante : L'itinéraire et l'ordre des escales sont donnés à titre indicatif et visent à donner un exemple de l'aventure que vous pourrez vivre. La navigation dans cette région présente plusieurs aspects aléatoires et est strictement soumise aux conditions climatiques et notamment aux déplacements des glaces. Aussi, l'itinéraire peut être modifié en fonction de ces conditions. Des escales peuvent être inversées ou même supprimées. Seul le commandant sera à même de prendre les décisions adéquates permettant de garantir la croisière dans les meilleures conditions de sécurité possibles.

Notre équipe d'expédition sera à vos côtés pour vous accompagner dans la découverte de cette région. Nous attirons votre attention sur les débarquements en zodiac qui nécessitent une bonne condition physique.

Les espèces sauvages se déplacent, il peut donc arriver que toute ou partie de la faune citée dans la programmation ne soit pas visible durant l'exploration.



Double-page d'ouverture :
Ile de Baïfin, Canada

Ci-contre :
Fjord Sam Ford, Canada
Caribou, Canada
Ilulissat, Groenland
Sermermiut, Groenland
Baleine dans la baie de Disko, Groenland



LES EXCURSIONS OPTIONNELLES

Retrouvez le détail en scannant le QR code ou sur le site www.rivagesdumonde.fr
Les prix mentionnés sont donnés à titre indicatif et sont susceptibles d'un ajustement ultérieur



Jours	Ecales	N°	Réservez vos excursions en même temps que votre croisière	Prix / pers.
2	Ilulissat	1	Le fjord de glace d'Ilulissat par la mer	130 €
		2	Sermermiut et le fjord glacé d'Ilulissat	60 €
		3	Le glacier d'Ilulissat vu du ciel	nous consulter



Votre croisière en **QUELQUES POINTS FORTS**

– 1 –

Deux escales exceptionnelles au Groenland dont Ilulissat avec la baie de Disko et le glacier Eqip Sermia

– 2 –

Une plongée au cœur du Canada sauvage et au parc national des Monts-Torngat

– 3 –

La navigation sur le Saint-Laurent jusqu'à Montréal

– 4 –

Havre-Saint-Pierre, porte d'entrée du parc national de l'Archipel-de-Mingan

Votre **ITINÉRAIRE**

Jour 1 – Kangerlussuaq
Départ 16h00

•

Jour 2 – Ilulissat – Baie de Disko
15h30 - 23h00

•

Jour 3 – Sisimiut
11h00 – 18h00

•

Jour 4 – Nuuk
9h00 - 19h00

•

Jour 5 – Navigation

•

Jour 6 – Iqaluit
7h00 - 12h00

•

Jour 7 – Parc national des Monts-Torngat

Jour 8 – Navigation

•

Jour 9 – L'Anse aux Meadows
9h00 - 13h00

•

Jour 10 – Havre-Saint-Pierre
13h30 - 20h00

•

Jour 11 – Navigation

•

Jour 12 – Québec
8h00 - 20h00

•

Jour 13 – Montréal
Arrivée 9h00

•

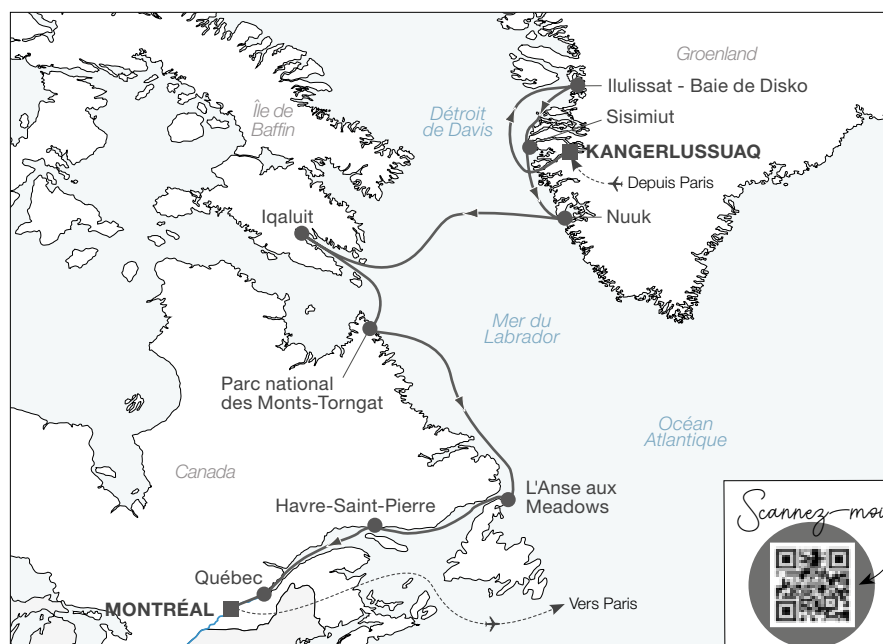
Jour 14 – Paris

Les horaires de navigation sont donnés à titre indicatif en heure locale

À PARTIR DE 7 190 € PAR PERSONNE
(conditions tarifaires, voir page 127)

VOTRE PROGRAMME

14 jours / 12 nuits



Jour 1 • Paris

› Kangerlussuaq (Groenland)

Départ sur vol spécial ou régulier pour Kangerlussuaq. À l'arrivée, transfert au port, embarquement et installation à bord du World Explorer. Dîner à bord.

Jour 2 • Ilulissat - Baie de Disko

À l'orée d'une langue glaciaire qui génère la plus importante quantité d'icebergs de l'hémisphère nord, se trouve Ilulissat et son fjord glacé, une merveille classée au patrimoine mondial de l'Unesco. Vous naviguerez dans un monde de glace où le silence n'est rompu que par le fracas des icebergs. Temps libre ou participation aux excursions optionnelles. Petit déjeuner, déjeuner et dîner à bord.

Jour 3 • Sisimiut

Sisimiut est la plus ancienne ville du Groenland blottie au pied d'un grand rocher. Avec ses 5500 habitants, c'est aujourd'hui la deuxième ville du pays. Temps libre ou participation aux excursions optionnelles. Petit déjeuner, déjeuner et dîner à bord.

Jour 4 • Nuuk

Implantée à l'entrée de l'un des plus grands fjords au monde, Nuuk a été habitée par les Vikings dès le X^e siècle, puis est devenue au XII^e siècle le refuge des populations inuites. C'est une capitale régionale

où traditions et modernité se côtoient harmonieusement entre bâtiments pittoresques et officiels. Temps libre ou participation aux excursions optionnelles. Petit déjeuner, déjeuner et dîner à bord.

Jour 5 • Navigation

Profitez de cette journée de navigation pour participer aux activités proposées à bord. Petit déjeuner, déjeuner et dîner à bord.

Jour 6 • Iqaluit (Canada)

Iqaluit est la capitale du Nunavut, région du Canada arctique parmi les plus reculées du monde. Cosmopolite et étudiante, cette ville de moins de 10 000 habitants vit notamment de l'économie de la pêche : son nom signifiant en inuktitut « le lieu où il y a beaucoup de poissons ». Cette région encore méconnue séduit par son ambiance unique : ses maisons colorées, sa culture univerte vivante, avec le musée Nunatta Sunakkutaangit et plusieurs galeries d'art, et les paysages alentours spectaculaires. Découverte libre. Petit déjeuner, déjeuner et dîner à bord.

Jour 7 • Parc national des Monts-Torngat

Le parc national des Monts-Torngat se trouve au nord du territoire du Labrador. Terre ancestrale des Inuits, les monts Torngat abritent les mythes, les esprits et les traditions ancestrales de ce peuple mil-

lénaire. Les paysages spectaculaires du parc sont composés de sommets arides en dents de scie, de précipices abrupts et de fjords plongeant dans des eaux indigo parsemées d'icebergs. Petit déjeuner, déjeuner et dîner à bord.

Jour 8 • Navigation

Profitez de cette journée de navigation pour participer aux activités proposées à bord. Petit déjeuner, déjeuner et dîner à bord.

Jour 9 • L'Anse aux Meadows

L'Anse aux Meadows est située à l'extrémité nord de l'île de Terre-Neuve. Temps libre ou participation à l'excursion incluse. Petit déjeuner, déjeuner et dîner à bord.

EXCURSION INCLUSE AU SITE ARCHÉOLOGIQUE DE L'ANSE AUX MEADOWS

C'est ici qu'ont été découverts les vestiges classés par l'Unesco d'un village scandinave, premier site attestant de la présence européenne en Amérique du Nord autour de l'an 1000. Les fouilles archéologiques ont mis à jour huit bâtiments, une forge, un haut-fourneau et une scierie qui alimentaient un chantier naval.

Jour 10 • Havre-Saint-Pierre

Havre-Saint-Pierre est située sur la rive nord du golfe du Saint-Laurent. Porte d'entrée du parc national de l'archipel de Mingan, la région est connue pour ses vastes espaces naturels, ses plages sablonneuses, ses îles monolithiques et leur faune unique. Au cœur de ces paysages, Havre-Saint-Pierre est un petit port de pêche fondé en 1857, le jour de la saint Pierre, par des familles acadiennes venues des îles de la Madeleine. Temps libre ou participation aux excursions optionnelles. Petit déjeuner, déjeuner et dîner à bord.

Jour 11 • Navigation

Profitez de cette journée de navigation pour participer aux activités proposées à bord. Petit déjeuner, déjeuner et dîner à bord.

Jour 12 • Québec

L'ancienne capitale de la Nouvelle-France est l'unique ville fortifiée depuis le nord du Mexique.

Joyau du patrimoine mondial classé à l'Unesco, le Vieux-Québec s'étage sur les pentes du cap Diamant où trône sa citadelle, la plus vieille forteresse britannique du continent nord-américain construite entre 1820 et 1850. De là, la terrasse Dufferin offre de superbes points de vue sur le fleuve et le prestigieux château Frontenac, icône de la ville. Les rues pavées et piétonnes, la place Royale, la basilique Notre-Dame-de-Québec, construite en 1650, et l'église Notre-Dame-des-Victoires, construite en 1688, sont autant de vestiges de ce berceau de l'Amérique française. Temps libre ou participation aux excursions optionnelles. Petit déjeuner, déjeuner et dîner à bord.



Jour 13 • Montréal > Paris

Petit déjeuner à bord. Débarquement et transfert à l'aéroport. Envol pour Paris sur vol spécial ou régulier. *En fonction des horaires de vol, des excursions optionnelles pourront être proposées en matinée à Montréal.*



Jour 14 • Paris

Arrivée à Paris.

Note importante: L'itinéraire et l'ordre des escales sont donnés à titre indicatif et visent à donner un exemple de l'aventure que vous pourrez vivre. La navigation dans cette région présente plusieurs aspects aléatoires et est strictement soumise aux conditions climatiques et notamment aux déplacements des glaces. Aussi, l'itinéraire peut être modifié en fonction de ces conditions. Des escales peuvent être inversées ou même supprimées. Seul le commandant sera à même de prendre les décisions adéquates permettant de garantir la croisière dans les meilleures conditions de sécurité possibles.

Notre équipe d'expédition sera à vos côtés pour vous accompagner dans la découverte de cette région. Nous attirons votre attention sur les débarquements en zodiac qui nécessitent une bonne condition physique.

Les espèces sauvages se déplacent, il peut donc arriver que toute ou partie de la faune citée dans la programmation ne soit pas visible durant l'exploration.



Double-page d'ouverture :
Nuuk, Groenland

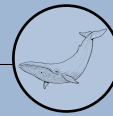
Ci-contre :
Parc national des Monts-Torngat, Canada
Québec, Canada
Baie de Disko, Groenland
Baieine, Canada

LES EXCURSIONS OPTIONNELLES

Retrouvez le détail en scannant le QR code ou sur le site www.rivagesdumonde.fr
Les prix mentionnés sont donnés à titre indicatif et sont susceptibles d'un ajustement ultérieur



Jours	Escales	N°	Réservez vos excursions en même temps que votre croisière	Prix / pers.
2	Ilulissat	1	Le fjord de glace d'Ilulissat par la mer	130 €
		2	Sermermiut et le fjord glacé d'Ilulissat	60 €
		3	Le glacier d'Ilulissat vu du ciel	nous consulter
3	Sisimiut	4	Découverte de Sisimiut à pied	70 €
		5	Randonnée en montagne	80 €
4	Nuuk	6	Nuuk et son musée national	75 €
		7	Nuuk et ses habitants	60 €
10	Havre-Saint-Pierre	8	Promenade à pied à Havre-Saint-Pierre	65 €
		9	Découverte de l'île Niapiskau	100 €
		10	Découverte de la petite île au Marteau	90 €
12	Québec	11	Québec et ses environs (journée avec déjeuner)	150 €
		12	Québec et la chute de Montmorency	60 €
		13	La côte de Beaupré et le canyon Saint-Anne	70 €



Votre croisière en **QUELQUES POINTS FORTS**

– 1 –

Une croisière mythique au bout du monde

– 2 –

Des paysages de fjords uniques, de montagnes escarpées, de glaciers majestueux et une faune exceptionnelle

– 3 –

La navigation dans le détroit de Magellan et une journée d'excursion incluse dans le parc national Torres del Paine et ses magnifiques panoramas

– 4 –

Deux extensions possibles : Santiago et l'incroyable désert d'Atacama ; Ushuaïa, Buenos Aires et les chutes d'Iguazu

Votre **ITINÉRAIRE**

Jour 1 – Paris

•

Jour 2 – Valparaiso

Départ 18h00

•

Jour 3 – Navigation

•

Jour 4 – Niebla

7h00 - 15h00

•

Jour 5 – Castro

9h00 - 18h00

•

Jour 6 – Navigation

•

Jour 7 –

Navigation dans
l'English Passage

Glacier Pie XI

•

Jour 8 –

Navigation dans le fjord
des Montagnes

Puerto Natales

Arrivée 18h00

Jour 9 – Puerto Natales et

parc national Torres de
Paine

•

Jour 10 – Puerto Natales

Départ 5h00

Navigation dans le
détroit de Magellan

•

Jour 11 –

Punta Arenas

8h00 - 20h00

•

Jour 12 –

Glacier Garibaldi ou Pia

Navigation dans
l'avenue des Glaciers

•

Jour 13 – Navigation

autour du cap Horn

•

Jour 14 – Ushuaïa

Arrivée 7h00

•

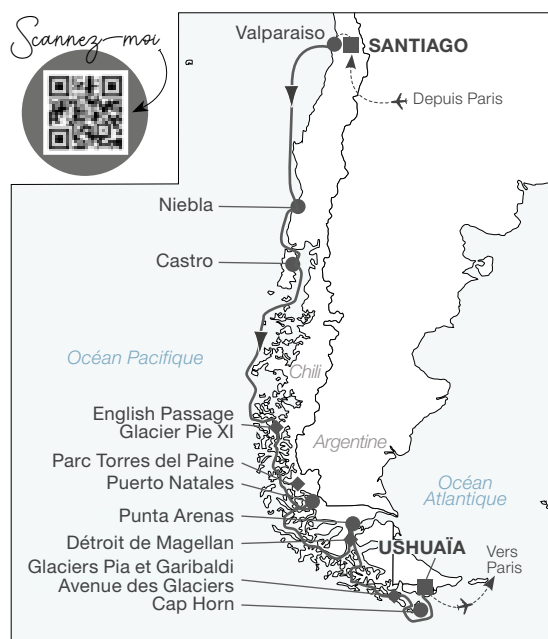
Jour 15 – Paris

Les horaires de navigation sont donnés à titre indicatif en heure locale

À PARTIR DE 7 100 € PAR PERSONNE
(conditions tarifaires, voir page 128)

VOTRE PROGRAMME

15 jours / 12 nuits



Jour 1 • Paris > Santiago (Chili)

Départ sur vol spécial ou régulier pour Santiago. Vol de nuit avec ou sans escale.

Jour 2 • Santiago > Valparaiso

À l'arrivée à Santiago, transfert au port de Valparaiso, embarquement et installation à bord du World Explorer. Dîner à bord.

Jour 3 • Navigation

Profitez de cette journée de navigation pour participer aux activités proposées à bord. Petit déjeuner, déjeuner et dîner à bord.

Jour 4 • Niebla

Niebla est un agréable petit port d'à peine 2 000 habitants. Avec sa belle plage de sable foncé et ses paysages brumeux, c'est la station balnéaire la plus

importante de la région. Construit au XVII^e siècle dans l'estuaire de la rivière Valdivia, le fort de Niebla fait partie d'un important système de protection contre les pirates. Temps libre ou participation aux excursions optionnelles. Petit déjeuner, déjeuner et dîner à bord.

Jour 5 • Castro

Capitale multicolore de l'île de Chiloé fondée au XVI^e siècle, Castro est célèbre pour ses « palafitos », des maisons sur pilotis en bois peints de couleurs vives. Elle conserve une étonnante église néo-gothique en bois construite en 1567 et classée au patrimoine mondial de l'Unesco. Temps libre ou participation aux excursions optionnelles. Petit déjeuner, déjeuner et dîner à bord.

Jour 6 • Navigation

Profitez de cette journée de navigation pour participer aux activités proposées à bord. Petit déjeuner, déjeuner et dîner à bord.

Jour 7 • Navigation dans l'English Passage / Glacier Pie XI

Ce passage spectaculaire, d'une largeur d'à peine 200 m, est ponctué d'îles, encadré d'impressionnantes montagnes escarpées et abrite quantité d'oiseaux de mer et des petits dauphins. En naviguant plus au sud, apparaît l'immense glacier Pie XI avec ses colossales falaises de glace entrecoupées de crevasses d'un bleu profond. Petit déjeuner, déjeuner et dîner à bord.

Jour 8 • Navigation Fjord des Montagnes / Puerto Natales

Le fjord des Montagnes s'étend sur 66 km à l'intérieur de la réserve nationale Alacalufes entre deux impressionnantes chaînes de montagnes aux sommets acérés et enneigés. Puerto Natales est une ville en plein essor de 20 000 habitants posée dans un cadre grandiose avec ses restaurants et bars à la mode, son vieux port niché au fond d'un fjord pittoresque et ses montagnes enneigées en toile de fond. Petit déjeuner, déjeuner et dîner à bord.

Jour 9 • Puerto Natales / Parc national Torres del Paine

Puerto Natales est la porte d'entrée vers le célèbre parc national de Torres del Paine. Avec sa steppe à perte de vue et ses pics enneigés, ce parc offre des

paysages extrêmement variés. Il abrite une grande biodiversité : lamas, pumas, renards et plus d'une centaine d'espèces d'oiseaux. Temps libre ou participation à l'excursion incluse. Petit déjeuner, déjeuner et dîner à bord.

JOURNÉE D'EXCURSION INCLUSE AU PARC NATIONAL TORRES DEL PAINE

Départ en autocar (1h30 environ) vers le parc national Torres del Paine en traversant de magnifiques paysages de forêt et de steppe peuplés de guanacos et de nandous. Arrêt au lac Sarmiento, à la lagune amère puis au lac Nordenskjöld pour admirer la vue sur ces lacs turquoise entourés de montagnes enneigées. Continuation à pied jusqu'à la cascade du Salto Grande et déjeuner panier-repas. Arrêt au lac del Toro puis retour au bateau (environ 2h00).

Jour 10 • Navigation dans le détroit de Magellan

Mythique détroit séparant l'Amérique du Sud de la Terre de Feu, le détroit de Magellan rappelle l'aventure du célèbre explorateur portugais qui le découvrit en 1520. Long de 611 km, il est le plus important passage naturel entre les océans Atlantique et Pacifique. Petit déjeuner, déjeuner et dîner à bord.

Jour 11 • Punta Arenas

Fondée en 1848 à la pointe sud du continent américain, Punta Arenas fut d'abord une colonie pénitentiaire. Aujourd'hui, son centre historique aux maisons colorées abrite le musée des Salésiens et un étonnant cimetière, véritable havre de paix. Temps libre ou participation aux excursions optionnelles. Petit déjeuner, déjeuner et dîner à bord.

Jour 12 • Glacier Garibaldi ou Pia / Navigation dans l'avenue des Glaciers

Découverte du glacier Garibaldi ou du glacier Pia, énormes colosses de glace. Achevant leur course dans le fjord, le fracas des blocs de glace de ces deux glaciers tombant dans les eaux du canal de Beagle est impressionnant. Navigation dans l'avenue des Glaciers. Sur plus de 200 km, se succèdent des glaciers de plusieurs centaines de mètres de hauteur se jetant dans la mer. Baleines à bosse,

lions de mer, phoques et manchots, sommets enneigés, cascades de glace, formations rocheuses spectaculaires... l'avenue des Glaciers est la plus belle avenue du monde ! Petit déjeuner, déjeuner et dîner à bord.

Jour 13 • Navigation autour Cap Horn

Le mythique cap Horn fut officiellement découvert en 1616. C'est un promontoire rocheux, quasi vertical de 425 m de hauteur, situé sur l'île Horn en Terre de Feu chilienne. Pendant très longtemps, sa position dans les cinquantièmes hurlants constitua la route la plus fréquentée entre les océans Pacifique et Atlantique. Il a été déclaré Réserve mondiale de Biosphère en 2005. Débarquement possible en fonction des conditions météorologiques. Petit déjeuner, déjeuner et dîner à bord.

Jour 14 • Ushuaia (Argentine) › Paris

Petit déjeuner à bord. Débarquement et transfert à l'aéroport. Envol pour Paris sur vol spécial ou régulier. Vol de nuit avec escale(s).

Jour 15 • Paris

Arrivée à Paris.

Note importante : L'itinéraire et l'ordre des escales sont donnés à titre indicatif et visent à donner un exemple de l'aventure que vous pourrez vivre. La navigation dans cette région présente plusieurs aspects aléatoires et est strictement soumise aux conditions climatiques et notamment aux déplacements des glaces. Aussi, l'itinéraire peut être modifié en fonction de ces conditions. Des escales peuvent être inversées ou même supprimées. Seul le commandant sera à même de prendre les décisions adéquates permettant de garantir la croisière dans les meilleures conditions de sécurité possibles.

Notre équipe d'expédition sera à vos côtés pour vous accompagner dans la découverte de cette région. Nous attirons votre attention sur les débarquements en zodiac qui nécessitent une bonne condition physique.

Les espèces sauvages se déplacent, il peut donc arriver que toute ou partie de la faune citée dans la programmation ne soit pas visible durant l'exploration.



Double-page d'ouverture :
Parc national Torres del Paine, Chili

Page précédente :
Paysage de la Terre de Feu, Chili - Argentine

Ci-contre :
Avenue des Glaciers, Chili
Castro, Chili
Lions de mer, canal de Beagle, Chili - Argentine
Cap Horn, Chili

LES EXCURSIONS OPTIONNELLES

Retrouvez le détail en scannant le QR code ou sur le site www.rivagesdumonde.fr
Les prix mentionnés sont donnés à titre indicatif et sont susceptibles d'un ajustement ultérieur



Jours	Escales	N°	Réservez vos excursions en même temps que votre croisière	Prix / pers.
4	Niebla	1	Valdivia et le fort de Niebla	90 €
		2	Corral et la Réserve côtière valdivienne	120 €
5	Castro	3	Découverte de Castro à pied	60 €
		4	L'île de Quinchao	115 €
		5	Quilen et l'île Conejos	175 €
11	Punta Arenas	6	Le ranch Olga Teresa et observation des condors (journée avec déjeuner)	190 €
		7	Découverte de Punta Arenas	70 €
		8	Découverte de l'île de Magdalena	75 €

PRÉ-EXTENSION

5 jours / 3 nuits



SANTIAGO & LE DÉSERT D'ATACAMA

Avant votre croisière, découvrez Santiago du Chili et parcourez les sublimes paysages du désert d'Atacama, le plus aride du monde. Après la vallée de la Lune et ses célèbres statues de sel, vous admirerez de sublimes panoramas sur la cordillère de Sel, les roches ocres de la vallée de la Mort et les lagunes salées peuplées de flamants roses.



Jour 1 • Paris > Santiago (Chili)

Départ sur vol spécial ou régulier pour Santiago. Vol de nuit avec ou sans escale.

Jour 2 • Santiago

Arrivée à Santiago le matin, transfert et installation à l'hôtel 4*. Départ pour un tour panoramique dans la partie haute de la ville et ses points de vue spectaculaires sur la capitale chilienne. Déjeuner au restaurant. Continuation

pour la visite de la partie basse de la ville et découverte du centre historique avec la place d'Armes entourée de superbe édifices dont la cathédrale, le palais épiscopal et la mairie puis la place de la Constitution où trône le palais présidentiel de la Moneda. Dîner et nuit à l'hôtel.

Jour 3 • Santiago

> San Pedro de Atacama

Départ le matin et transfert à l'aéroport de Santiago. Envol à destination de Calama puis transfert en autocar à San Pedro de Atacama. Installation à l'hôtel 4* et déjeuner au restaurant. Dans l'après-midi, découverte de la vallée de la Lune, désert minéral ponctué de ravins, de canyons et de formations géologiques semblables à des statues de sel. Arrêt au célèbre point de vue de la pierre du Coyote. Découverte de la cordillère de sel et de la vallée de la mort et leurs incroyables panoramas. Dîner et nuit à l'hôtel.

Jour 4 • San Pedro de Atacama

Le matin, départ pour la visite de Pucará de Quito, une importante forteresse pré-inca du XII^e siècle puis découverte du site archéologique de Tular vieux de plus de 3000 ans. Déjeuner au restaurant. Dans l'après-midi, départ pour le salar d'Atacama, fascinant désert de sel entouré de roches orangées et la lagune de Chaxa peuplée de flamants roses. Sur la route, point de vue sur la ville de Toconao, la vallée de Jerez et visite d'une carrière de liparite, une pierre blanche volcanique. Après le dîner au restaurant, excursion en soirée pour observer les étoiles.

Jour 5 • San Pedro de Atacama

> Valparaiso

Le matin, transfert à l'aéroport de Calama et envol pour Santiago. À l'arrivée, transfert au port de Valparaiso, embarquement et installation à bord du World Explorer.

Du 21 au 25 octobre 2024
Départ garanti avec un minimum de 20 personnes

Occupation double
2 090 € par personne

Occupation individuelle
2 390 € par personne

Les prix mentionnés sont donnés à titre indicatif et sont susceptibles d'un ajustement ultérieur - Conditions tarifaires, voir page 128



POST-EXTENSION

5 jours / 3 nuits



USHUAÏA, BUENOS AIRES & LES CHUTES D'IGUAZU

Après votre croisière et une visite d'Ushuaia, envolez-vous vers la capitale du tango. Vous visiterez les incontournables de Buenos Aires, sa cathédrale, ses édifices coloniaux, le quartier coloré de la Boca et les belles demeures de la Recoleta, avant de découvrir les spectaculaires chutes d'Iguazu.



Jour 1 • Ushuaïa (Argentine) > Buenos Aires

○ Débarquement et départ pour la découverte du parc national de la Terre de Feu où les pentes abruptes des montagnes couvertes de forêts vierges tombent à pic dans les eaux glacées du canal de Beagle. Panier-repas pour le déjeuner. Transfert à l'aéroport d'Ushuaia et envol pour Buenos Aires. À l'arrivée, transfert et installation à l'hôtel 5* suivi d'un dîner agrémenté d'un spectacle de tango au restaurant. Nuit à l'hôtel.

Jour 2 • Buenos Aires > Iguazu

○ Découverte de Buenos Aires dans la matinée avec la célèbre place de Mai où se situe le siège du gouvernement, la Casa Rosada et l'ancien bâtiment colonial de la mairie de la ville. Visite de la cathédrale métropolitaine. Promenade dans le quartier de la Boca et ses ruelles pavées aux maisons colorées, réputée pour être le berceau du tango. Puis, passage par le quartier de Palermo aux rues très arborées. Enfin, découverte de la Recoleta, élégant quartier au riche patrimoine historique et architectural. Visite du célèbre cimetière qui renferme la sépulture d'Eva Peron, figure légendaire de l'Argentine. Après le déjeuner, transfert à l'aéroport de Buenos Aires et envol pour Iguazu. À l'arrivée, transfert et installation à l'hôtel 5*. Dîner et nuit à l'hôtel.

Jour 3 • Iguazu

○ Départ le matin à la découverte des spectaculaires chutes d'Iguazu. Réparties de chaque côté de la frontière, elles font partie d'une réserve naturelle : le parc national d'Iguazu (Argentine), et le parc national d'Iguazu (Brésil), inscrits au pa-

trimoine mondial de l'Unesco en 1984 et 1986. Promenade dans la partie haute et ses splendides panoramas pour rejoindre la Gorge du Diable, la plus impressionnante des cascades. Déjeuner au restaurant et exploration de la partie basse qui permet de s'approcher au plus près des chutes. Embarquement à bord d'un bateau local pour une découverte depuis le fleuve et continuation en véhicule à travers la jungle. Dîner et nuit à l'hôtel.

Jour 4 • Iguazu > Buenos Aires > Paris

○ Transfert à l'aéroport d'Iguazu et envol pour Buenos Aires. Déjeuner au restaurant (en fonction des horaires de vol). Transfert à l'aéroport de Buenos Aires et envol pour Paris sur vol régulier. Vol de nuit avec ou sans escale.

Jour 5 • Paris

○ Arrivée à Paris.

Niveaux de difficulté des excursions : facile ○ moyen ○ difficile ●

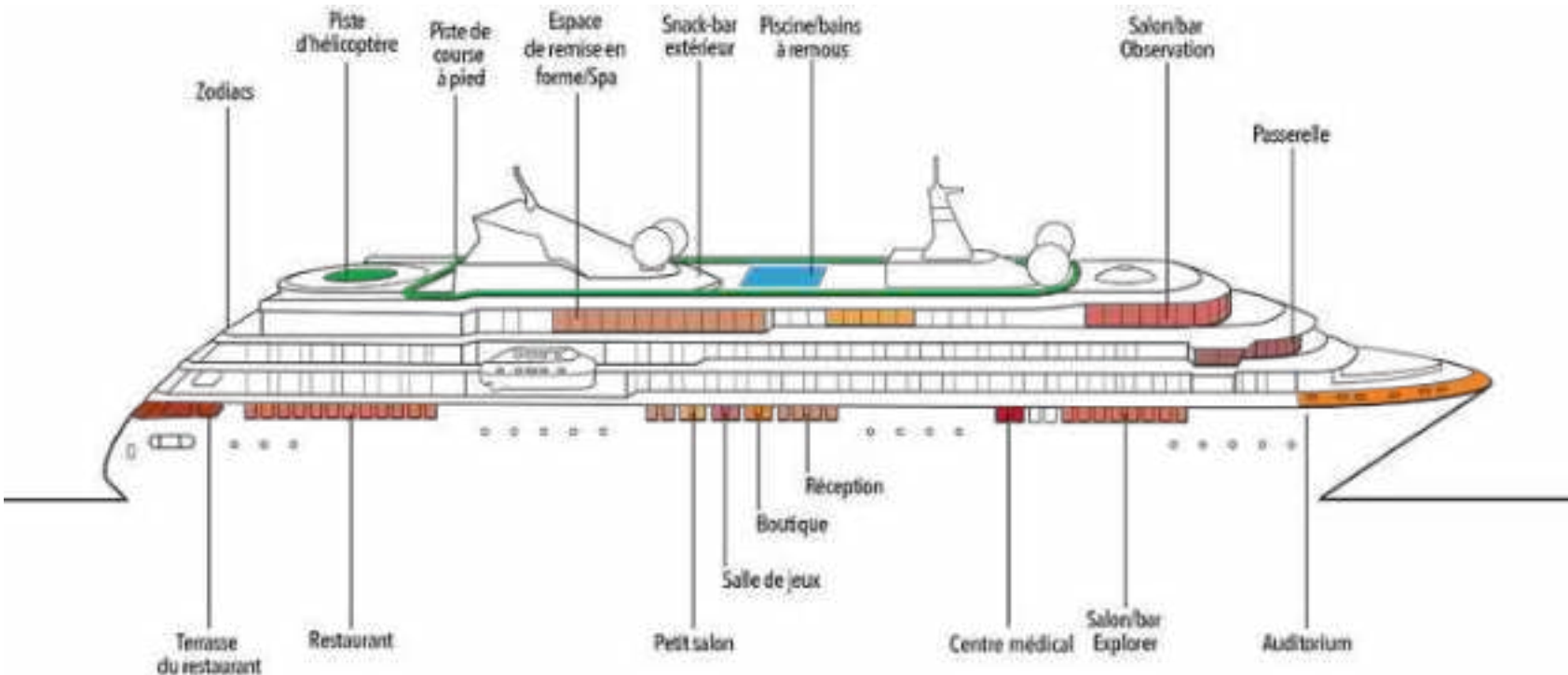
Du 6 au 10 novembre 2024
Départ garanti avec un minimum de 20 personnes

Occupation double
2 690 € par personne

Occupation individuelle
3 390 € par personne

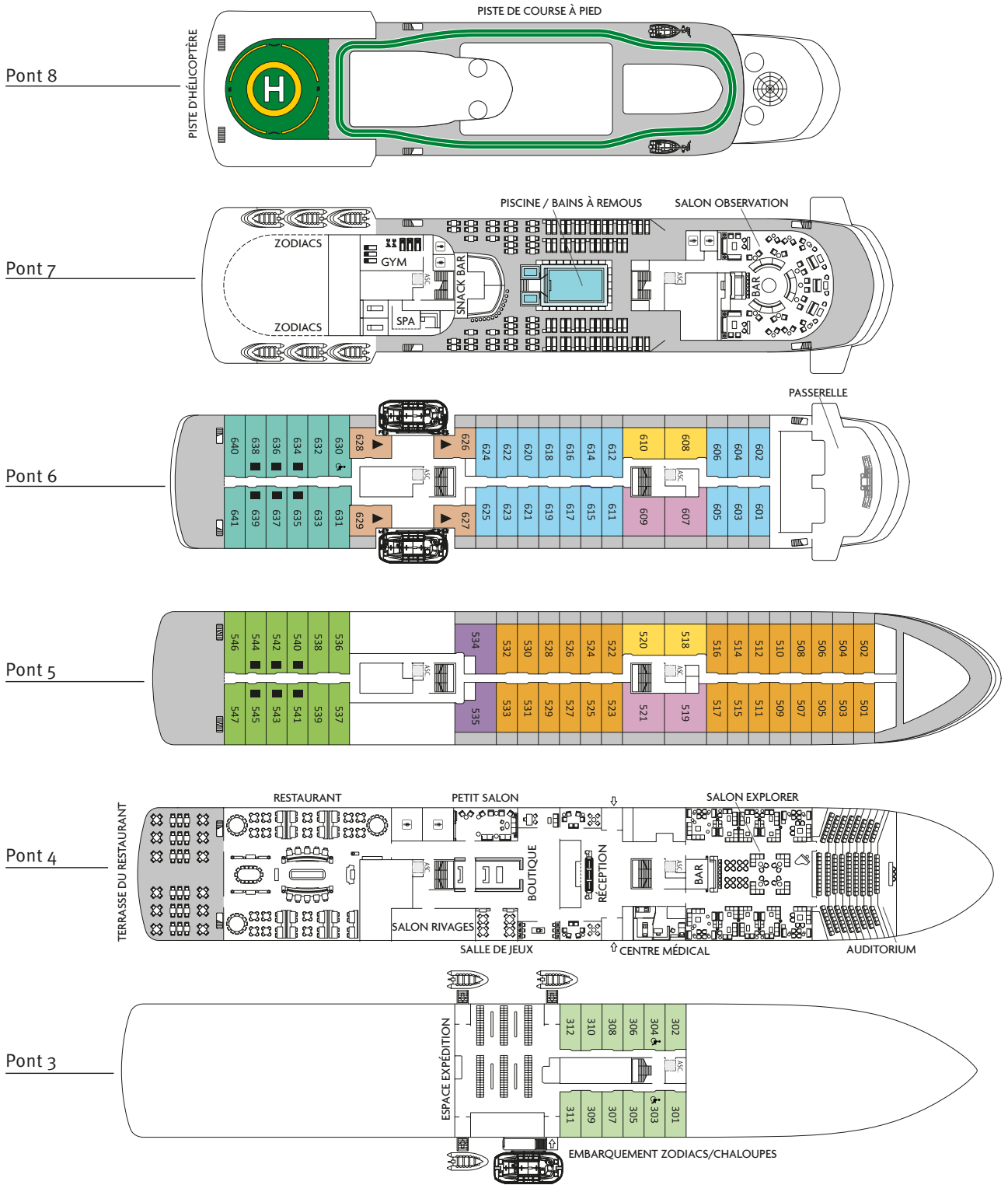
Les prix mentionnés sont donnés à titre indicatif et sont susceptibles d'un ajustement ultérieur - Conditions tarifaires, voir page 128

LE PLAN DU WORLD EXPLORER



CARACTÉRISTIQUES TECHNIQUES

Construction : 2019 • Pavillon portugais •
Capacité passagers : 180 • Cabines : 98 toutes
extérieures • Longueur : 126 m • Largeur : 19 m •
Tirant d'eau : 4,75 m • 2 moteurs Rolls-Royce
hybride/électrique • Classe glace : 1B • Vitesse
max : 16 nœuds • Voltage en cabine : 220 volts •
Membres d'équipage : 125



- Catégorie 1 - 17 m²
Cabine Expédition sabord - Pont 3
- Catégorie 2 - 25 m²
Cabine Deluxe scénique - Pont 5
- Catégorie 3 - 25 m²
Cabine Deluxe scénique - Pont 6

- Catégorie 4 - 20 m² / b : 5 m²
Cabine Deluxe balcon - Pont 5
- Catégorie 5 - 20 m² / b : 5 m²
Cabine Deluxe balcon - Pont 6
- Catégorie 6 - 23 m² / b : 5 m²
Suite Junior balcon - Pont 6

- Catégorie 7 - 26 m² / t : 10 m²
Suite Navigator terrasse - Ponts 5 et 6
- Catégorie 8 - 31 m² / t : 10 m²
Suite VIP terrasse - Pont 5
- Catégorie 9 - 34 m² / t : 10 m²
Suite Explorer terrasse - Ponts 5 et 6

b : Balcon
t : Terrasse


- ▶ Canapé aménageable en lit simple
- Canapé convertible en lit double



ÉQUATEUR

EXPÉDITION AUX GALAPAGOS

DATE DE DÉPART : FÉVRIER 2024



Votre croisière en
QUELQUES POINTS FORTS

_ 1 _

Découverte de la vieille ville de Quito, inscrite au patrimoine mondial de l'Unesco

_ 2 _

Un itinéraire de 7 nuits au cœur des Galapagos, l'un des sites majeurs du patrimoine mondial pour l'observation de la vie sauvage

_ 3 _

De nombreux arrêts baignade et possibilité de plongée avec masque et tuba (mis à disposition)

_ 4 _

Un programme toutes excursions incluses

À bord du

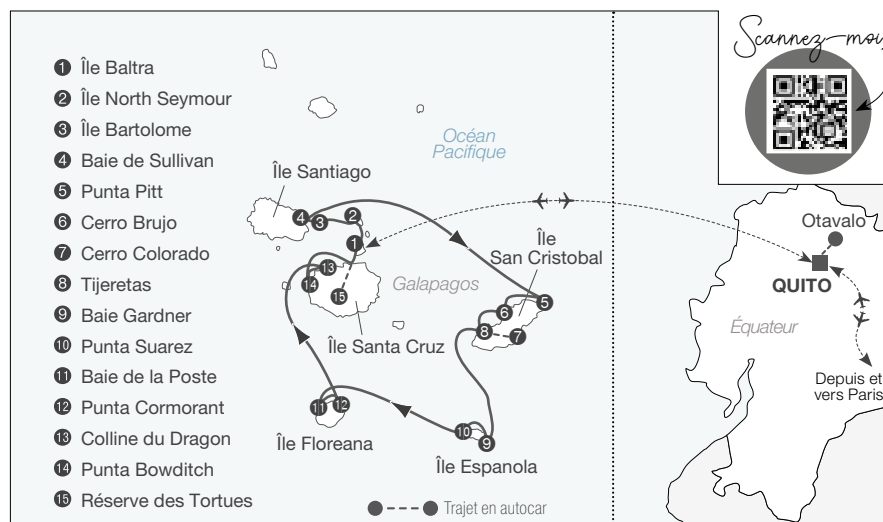
M/V GALAPAGOS LEGEND 4 ✨

Ce navire à la silhouette élégante a été rénové en 2019. Son design aux lignes claires et chaleureuses signe le grand confort d'un petit bateau d'expédition.

À PARTIR DE 8 275 € PAR PERSONNE
(conditions tarifaires, voir page 134)

VOTRE PROGRAMME

12 jours / 11 nuits



Jour 1 • Paris > Quito (Équateur)

Départ de Paris sur vol régulier avec escale à destination de Quito. À l'arrivée, accueil et transfert dans un hôtel 5*. Dîner au restaurant et nuit à l'hôtel.

Jour 2 • Quito > Otavalo

Petit déjeuner à l'hôtel et départ en autocar à travers les vallées colorées de Guayllabamba et de Cayambe. Arrivée à Otavalo, située à 2500 m d'altitude, centre névralgique du peuple éponyme, appartenant au groupe des Quechuas. Visite du marché, le plus célèbre et le plus pittoresque d'Amérique du Sud, lieu de rencontre privilégié pour les habitants, et les artisans y proposent divers objets, vêtements et bijoux fabriqués localement. Déjeuner au restaurant à Otavalo. L'après-midi, possibilité de découvrir le village de Peguche, connu pour ses métiers à tisser traditionnels et son atelier d'instruments à vent andins, et celui de Cotacachi spécialisé dans le travail du cuir. Dîner au restaurant à Quito et nuit à l'hôtel.

Jour 3 • Quito > Île de Baltra (Galapagos) > Île North Seymour

Le matin, transfert à l'aéroport de Quito et envol à destination de l'île de Baltra (Galapagos). À l'arrivée, transfert au port et embarquement à bord du Galapagos Legend. Déjeuner à bord. L'après-midi, promenade à pied sur l'île de North Seymour (2h00 de marche environ), au cœur de paysages volcaniques où vivent plusieurs espèces emblématiques des Galapagos, notamment des iguanes terrestres et marins ainsi que la plus grande colonie de fous à pieds bleus. Possibilité de snorkeling. Dîner et nuit à bord.

Jour 4 • Île Bartolome

> Baie de Sullivan, île Santiago

Le matin, découverte à pied de l'île Bartolome (1h30 de marche environ). Située au centre de l'archipel, cette île inhabitée offre des paysages époustouflants quasi lunaires faits d'une multitude de cônes volcaniques, et abrite l'un des éléments géologiques les plus reconnaissables des Galapagos, le célèbre Pinnacle Rock. La faune, aussi bien marine que terrestre, est exceptionnelle. Pendant que les aigles marins veillent sur leur territoire, pingouins, lions de mer et requins évoluent dans leur environnement protégé. Possibilité de snorkeling. Déjeuner à bord. L'après-midi, promenade à pied sur l'île de Santiago (1h30 de marche environ) et ses impressionnantes coulées de lave, l'un des sites volcaniques les plus remarquables de l'archipel. Possibilité de snorkeling et de baignade. Dîner et nuit à bord.

Jour 5 • Punta Pitt, île San Cristobal

> Cerro Brujo, île San Cristobal

Arrivée à San Cristobal, la capitale de l'archipel. Située au plus près du continent, elle fut la première île visitée par Charles Darwin. Peu influencée par l'activité volcanique, l'île compte près de 7000 habitants. Journée consacrée à la découverte des sites de Punta Pitt et de Cerro Brujo où l'on peut observer une flore endémique et des colonies de fous à pieds rouges ou à pieds bleus. Le matin, randonnée de 2h30 sur un chemin rocailleux qui offre de magnifiques panoramas et permet d'observer des colonies de lions de mer. Possibilité de snorkeling et de baignade. Déjeuner à bord. L'après-midi, balade (1h de

marche environ) dans la lagune de Cerro Brujo et sa jolie plage de sable blanc, idéale pour la baignade et le snorkeling. Dîner et nuit à bord.

Jour 6 • Cerro Colorado, île San Cristobal > Tijeretas, île San Cristobal

Le matin, continuation de la découverte de l'île de San Cristobal avec la visite du site de Cerro Colorado consacré à la préservation et à la reproduction des tortues des Galapagos. Déjeuner à bord. L'après-midi, visite du Centre d'interprétation et son musée d'histoire naturelle qui retrace l'histoire géologique de l'archipel et son peuplement. Puis découverte de Tijeretas : randonnée (1h de marche environ) jusqu'au sommet de la « colline des frégates » pour observer la nidification de ces oiseaux de mer dont les mâles sont reconnaissables à la poche rouge sous leur gorge qu'ils déploient lors de la saison des amours. Dîner et nuit à bord.

Jour 7 • Baie Gardner, île Espanola

> Punta Suarez, île Espanola

Escale à Espanola, l'une des plus belles îles de l'archipel avec son littoral composé de falaises spectaculaires. Fortement érodée, l'île est inhabitée et abrite une impressionnante variété d'espèces endémiques. Le matin, découverte de la baie Gardner, véritable sanctuaire pour les oiseaux marins, les lézards et les iguanes, qui abrite une splendide plage de sable fin. Balade (1h de marche environ) et possibilité de snorkeling. Déjeuner à bord. L'après-midi, randonnée à Punta Suarez (2h30 de marche environ), un site sauvage où l'on peut observer des espèces endémiques de l'archipel telles que l'albatros ondulé, le lézard de lave d'Espanola ou l'oiseau moqueur d'Espanola. Au bout du sentier, on assiste à un étonnant spectacle naturel, le « soplador », un geyser marin qui projette de l'eau jusqu'à 25 m de hauteur. Dîner et nuit à bord.

Jour 8 • Baie de la Poste, île Floreana

> Punta Cormorant, île Floreana

Journée de découverte de l'île de Floreana, parfois surnommée « l'île mystérieuse » et connue notamment pour sa végétation endémique. Le matin, promenade (30 minutes de marche environ) consacrée à l'observation des pinsons de Darwin, des fauvettes jaunes et des lézards de lave. Possibilité de snorkeling. Un arrêt à la baie de la Poste sera l'occasion d'évoquer le système de messagerie créé par des marins au XVIII^e siècle. Déjeuner à bord. L'après-midi, promenade (1h de marche environ) jusqu'à Punta

Cormorant, un paysage étrange façonné par l'activité volcanique, où évoluent les flamants et où une petite colonie de pingouins peut parfois être observée. Depuis la plage, on peut apercevoir les tortues de mer, les fous à pieds bleus qui plongent dans l'eau et les petits requins de récif qui évoluent non loin du rivage. Possibilité de snorkeling. Dîner et nuit à bord.

**Jour 9 • Colline du Dragon, île Santa Cruz
 > Punta Bowditch, île Santa Cruz** ○|○

Escale à Santa Cruz, la deuxième plus grande île des Galapagos située au cœur de l'archipel. Randonnée (2h de marche environ) pour rejoindre une longue plage avec vue sur la colline du Dragon. Le sentier mène ensuite à l'intérieur des terres jusqu'à un étang souvent fréquenté par des flamants roses. En plus des iguanes terrestres, la région abrite des pinsons des Galapagos, des oiseaux moqueurs et le cactus endémique d'Opuntia. Déjeuner à bord. Après-midi de détente sur la plage de sable fin de Punta Bowditch, propice à la baignade et au snorkeling (30 mn de marche pour accéder à la plage). Dîner et nuit à bord.

**Jour 10 • Réserve des Tortues, île Santa Cruz
 > île Baltra > Quito** ○

Le matin, poursuite de la découverte de l'île de Santa Cruz avec la réserve des tortues géantes des Galapagos (1h30 de marche environ). Le trajet sera l'occasion d'apprécier les nombreux écosystèmes de l'archipel, de la côte jusqu'aux forêts denses et humides, en passant par les terres agricoles, et d'admirer différentes espèces d'oiseaux : pinsons, gobe-mouches, aigrettes garzettes... Pendant la saison sèche, la région est le refuge des tortues géantes que l'on peut apercevoir dans leur habitat naturel, au milieu d'un champ ou d'un étang. Transfert à l'aéroport de Baltra et envol vers Quito. Selon les horaires du vol, un panier repas sera distribué. À l'arrivée à Quito, transfert à l'hôtel 5*. Dîner au restaurant et nuit à l'hôtel.

Jour 11 • Quito ○

Après le petit déjeuner, découverte du centre historique de Quito, la capitale de l'Équateur. Fondée par les Incas à la fin du XV^e siècle à 2800 m d'altitude, la ville s'étend sur 50 km dans un écrin de montagnes andines. Le centre colonial historique, classé au patrimoine mondial par l'Unesco, comprend un ensemble de monuments remarquablement restaurés. Après un passage par la Plaza Grande dominée par le palais Carondelet, siège du gouvernement, visite de la somptueuse église de la Compagnie de Jésus, l'une des sept merveilles de l'Équateur. Découverte de la place San Francisco et de son église du même nom. Déjeuner au restaurant, puis départ en autocar pour l'aéroport de Quito. Vol en fin d'après-midi avec escale à destination de Paris.



Jour 12 • Paris

Arrivée à Paris dans la matinée.

Note importante : l'ordre des visites peut être modifié en fonction des horaires de vols, de navigation ou d'impératifs techniques. Pour des raisons liées à la météorologie, il peut arriver qu'une escale soit supprimée ou remplacée ; cette décision est du seul ressort du Commandant qui s'efforcera toujours de trouver une solution favorable aux passagers.

Les espèces sauvages se déplacent ; il peut donc arriver que toute ou partie de la faune citée dans la programmation ne soit pas visible pendant les excursions.



Double-page d'ouverture :
 Iguane, Galapagos

Ci-contre :
 Plage volcanique, Galapagos
 Église San Francisco, Quito
 Snorkeling, Galapagos
 Réserve des Tortues, Galapagos



Possibilité de compléter votre croisière avec la

**CROISIÈRE EN
 FORÊT ÉQUATORIALE**

sur le **Rio Napo** au départ du
 7 février 2024.

Conditions tarifaires et programme sur demande.

VOTRE BATEAU



Le M/V Galapagos Legend 4 *

CARACTÉRISTIQUES TECHNIQUES

Longueur : 92 m • Largeur : 15 m • Tirant d'eau : 4,2 m • Capacité : 100 passagers • Équipage : 60 membres
Cabines : 54 réparties sur 4 ponts • Courant électrique : 110 v • Monnaie à bord : dollar américain et cartes bancaires • Rénovation : 2019

LES ESPACES COMMUNS

Les ponts Soleil (Moon) et Panorama (Sky) offrent des espaces privilégiés d'où l'on peut observer la faune et la flore endémiques des Galapagos. Le restaurant Al Fresco, situé au pont Soleil, permet de se restaurer en extérieur tout en profitant des sublimes paysages que composent ces îles et îlots. Le pont Panorama est dédié à la détente avec une piscine, un bar ouvert et un bar panoramique. Un bain à remous, une boutique, une bibliothèque et un espace de remise en forme agrémentent le pont Supérieur (Earth). Enfin, le restaurant, l'auditorium et une salle d'équipements de snorkeling composent le pont Principal (Sea). Des guides naturalistes présents à bord vous accompagneront dans la découverte des îles Galapagos.

LE RESTAURANT

Situé au pont Principal, le restaurant Lonesome George propose une cuisine locale et équatorienne savoureuse ainsi qu'une cuisine internationale. Le petit déjeuner et le déjeuner sont servis sous forme de buffet, le dîner est servi à table. Aux repas à bord, l'eau, une bière locale, le thé et le café sont inclus. Au dîner, un verre de vin sélectionné par la compagnie est offert.

LES CABINES

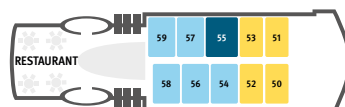
Décorées avec soin, les 54 cabines du Galapagos Legend sont toutes équipées d'une climatisation individuelle, de 2 lits bas rapprochables (à l'exception des cabines 22A et 23A qui disposent de 2 lits fixes), d'une salle de douche/WC, d'un sèche-cheveux, d'un coffre fort, d'un téléphone satellite (payant). Les cabines des ponts Panorama (Sky) et Soleil (Moon) sont équipées de balcon. Possibilité de cabines communicantes.



DATE DE CROISIÈRE ET PLAN DU BATEAU

QUITO > LES GALAPAGOS

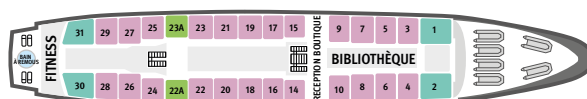
17 - 28 février 2024



Pont Soleil (Moon) ■ Junior Suite Balcon (24 à 28 m²) ■ Suite Balcon (33 m²) ■ Deluxe Balcon (20 à 23 m²)



Pont Panorama (Sky) ■ Junior Suite Balcon (24 à 28 m²) ■ Deluxe Balcon (20 à 23 m²)



Pont Supérieur (Earth) ■ Deluxe Plus Sabord (19 à 21 m²) ■ Deluxe Sabord (12 à 15 m²) ■ Confort Hublot (10 à 13 m²)



Pont Principal (Sea) ■ Confort Hublot (10 à 13 m²)



Cabine Deluxe Sabord Pont Supérieur (Earth)

› LES PRIX COMPRENNENT

• Le transport aérien Paris/Tromsø et Longyearbyen/Paris sur vol spécial ou régulier en classe économique avec ou sans escale • Les taxes portuaires (330 € à ce jour) et les taxes aériennes (160 € à ce jour), variables et susceptibles de modifications • L'hébergement à bord dans la catégorie de cabine choisie • La pension complète (petit déjeuner, déjeuner, thé de l'après-midi, dîner) et l'eau, le vin, le thé ou café pendant les repas à bord • Toutes les activités et animations à bord (cocktail, soirée du Commandant, ateliers, spectacles) • Le port des bagages à l'embarquement et au débarquement • Les frais de service au personnel de bord • Les services d'un directeur de croisière francophone et d'une équipe pour l'expédition • Une série de conférences dispensées par un spécialiste de la région

› LES PRIX NE COMPRENNENT PAS

• Les équipements et les vêtements nécessaires pour l'expédition (voir page 72) • Les boissons autres que celles mentionnées • Les dépenses à caractère personnel • Les assurances voyage (détail page 120) • Les Conditions Particulières de Vente vous seront intégralement communiquées avant toute conclusion d'un contrat de voyage

› FORMALITÉS POUR LES RESSORTISSANTS FRANÇAIS

• Passeport en cours de validité

› DATE ET PRIX

Rendez-vous sur le site de Rivages du Monde ou scannez ce QR code



SPITZBERG, ÎLES LOFOTEN ET FJORDS

› LES PRIX COMPRENNENT

Le transport aérien Paris/Longyearbyen et Bergen/Paris sur vol spécial ou régulier en classe économique avec ou sans escale • Les taxes portuaires (420 € à ce jour) et les taxes aériennes (80 € à ce jour), variables et susceptibles de modifications • L'hébergement à bord dans la catégorie de cabine choisie • La pension complète (petit déjeuner, déjeuner, thé de l'après-midi et dîner) et l'eau, le vin, thé ou café pendant les repas à bord • Toutes les activités et animations à bord (cocktail, soirée du Commandant, ateliers, spectacles) • Le port des bagages à l'embarquement et au débarquement • Les frais de service au personnel de bord Les services d'un directeur de croisière francophone et d'une équipe pour l'expédition • Une série de conférences dispensées par un spécialiste de la région

› LES PRIX NE COMPRENNENT PAS

• Les équipements et les vêtements nécessaires pour l'expédition (voir page 72) • Les boissons autres que celles mentionnées • Les excursions optionnelles • Les dépenses à caractère personnel • Les assurances voyage (détail page 120) • Les Conditions Particulières de Vente vous seront intégralement communiquées avant toute conclusion d'un contrat de voyage

› FORMALITÉS POUR LES RESSORTISSANTS FRANÇAIS

• Passeport en cours de validité

› DATE ET PRIX

Rendez-vous sur le site de Rivages du Monde ou scannez ce QR code



ISLANDE ET GROENLAND

› LES PRIX COMPRENNENT

Le transport aérien Paris/Reykjavik et Kangerlussuaq/Paris sur vol spécial ou régulier en classe économique avec ou sans escale • Les taxes portuaires (420 € à ce jour) et les taxes aériennes (120 € à ce jour), variables et susceptibles de modifications • L'hébergement à bord dans la catégorie de cabine choisie • La pension complète (petit déjeuner, déjeuner, thé de l'après-midi et dîner) et l'eau, le vin, thé ou café pendant les repas à bord • Toutes les activités et animations à bord (cocktail, soirée du Commandant, ateliers, spectacles) • Le port des bagages à l'embarquement et au débarquement • Les frais de service au personnel de bord • Les services d'un directeur de croisière francophone et d'une équipe pour l'expédition • Une série de conférences dispensées par un spécialiste de la région

› LES PRIX NE COMPRENNENT PAS

• Les équipements et les vêtements nécessaires pour l'expédition (voir page 72) • Les boissons autres que celles mentionnées • Les excursions optionnelles • Les dépenses à caractère personnel • Les assurances voyage (détail page 120) • Les Conditions Particulières de Vente vous seront intégralement communiquées avant toute conclusion d'un contrat de voyage

› FORMALITÉS POUR LES RESSORTISSANTS FRANÇAIS

• Passeport en cours de validité

› DATE ET PRIX

Rendez-vous sur le site de Rivages du Monde ou scannez ce QR code



› LES PRIX COMPRENNENT

Le transport aérien Paris/Kangerlussuaq et Kangerlussuaq/Paris sur vol spécial ou régulier en classe économique avec ou sans escale • Les taxes portuaires (330 € à ce jour) et les taxes aériennes (160 € à ce jour), variables et susceptibles de modifications • L'hébergement à bord dans la catégorie de cabine choisie • La pension complète (petit déjeuner, déjeuner, thé de l'après-midi et dîner) et l'eau, le vin, thé ou café pendant les repas à bord • Toutes les activités et animations à bord (cocktail, soirée du Commandant, ateliers, spectacles) • Le port des bagages à l'embarquement et au débarquement • Les frais de service au personnel de bord • Les services d'un directeur de croisière francophone et d'une équipe pour l'expédition • Une série de conférences dispensées par un spécialiste de la région

› LES PRIX NE COMPRENNENT PAS

• Les équipements et les vêtements nécessaires pour l'expédition (voir page 72) • Les boissons autres que celles mentionnées • Les excursions optionnelles • Les dépenses à caractère personnel • Les assurances voyage (détail page 120) • Les Conditions Particulières de Vente vous seront intégralement communiquées avant toute conclusion d'un contrat de voyage

› FORMALITÉS POUR LES RESSORTISSANTS FRANÇAIS

• Passeport en cours de validité

› DATE ET PRIX

Rendez-vous sur le site de Rivages du Monde ou scannez ce QR code



EXPÉDITION DU GROENLAND AU CANADA

› LES PRIX COMPRENNENT

Le transport aérien Paris/Kangerlussuaq et Montréal/Paris sur vol spécial ou régulier en classe économique avec ou sans escale • Les taxes portuaires (420 € à ce jour) et les taxes aériennes (390 € à ce jour), variables et susceptibles de modifications • L'hébergement à bord dans la catégorie de cabine choisie • La pension complète (petit déjeuner, déjeuner, thé de l'après-midi et dîner) et l'eau, le vin, thé ou café pendant les repas à bord • L'excursion incluse au site archéologique de l'Anse aux Meadows • Toutes les activités et animations à bord (cocktail, soirée du Commandant, ateliers, spectacles) • Le port des bagages à l'embarquement et au débarquement • Les frais de service au personnel de bord • Les services d'un directeur de croisière francophone et d'une équipe pour l'expédition • Une série de conférences dispensées par un spécialiste de la région

› LES PRIX NE COMPRENNENT PAS

• Les équipements et les vêtements nécessaires pour l'expédition (voir page 72) • Les boissons autres que celles mentionnées • Les excursions optionnelles • Les dépenses à caractère personnel • Les assurances voyage (détail page 120) • Les Conditions Particulières de Vente vous seront intégralement communiquées avant toute conclusion d'un contrat de voyage • Possibilité de vols retour en régions ou en classe affaires : nous consulter

› FORMALITÉS POUR LES RESSORTISSANTS FRANÇAIS

• Passeport en cours de validité

› DATE ET PRIX

Rendez-vous sur le site de Rivages du Monde ou scannez ce QR code



› LES PRIX COMPRENNENT

Le transport aérien Paris/Santiago et Ushuaia/Paris sur vol spécial ou régulier en classe économique avec ou sans escale • Les taxes portuaires (450 € à ce jour) et les taxes aériennes (440 € à ce jour), variables et susceptibles de modifications • L'hébergement à bord dans la catégorie de cabine choisie • La pension complète (petit déjeuner, déjeuner, thé de l'après-midi et dîner) et l'eau, le vin, thé ou café pendant les repas à bord • La journée d'excursion incluse au parc national Torres del Paine • Toutes les activités et animations à bord (cocktail, soirée du Commandant, ateliers, spectacles) • Le port des bagages à l'embarquement et au débarquement • Les frais de service au personnel de bord • Les services d'un directeur de croisière francophone et d'une équipe pour l'expédition • Une série de conférences dispensées par un spécialiste de la région

› LES PRIX NE COMPRENNENT PAS

• Les équipements et les vêtements nécessaires pour l'expédition (voir page 72) • Les boissons autres que celles mentionnées • Les excursions optionnelles • Les dépenses à caractère personnel • Les assurances voyage (détail page 120) • Les Conditions Particulières de Vente vous seront intégralement communiquées avant toute conclusion d'un contrat de voyage • Possibilité de vols au départ de régions ou en classe affaires : nous consulter

› FORMALITÉS POUR LES RESSORTISSANTS FRANÇAIS

• Passeport valable 6 mois après la date retour

› DATE ET PRIX

Rendez-vous sur le site de Rivages du Monde ou scannez ce QR code



PRÉ-EXTENSION SANTIAGO & LE DÉSERT D'ATACAMA

Départ garanti avec un minimum de 20 personnes

› LES PRIX COMPRENNENT

• Le transport aérien Santiago/Calama et Calama/Santiago sur vol régulier en classe économique avec ou sans escale • L'ensemble des transferts mentionnés au programme • L'hébergement en chambre double à Santiago (1 nuit) à San Pedro de Atacama (2 nuits) en hôtel 4* (normes locales) • La pension complète du déjeuner du jour 2 au petit déjeuner du jour 5 • Les boissons pendant les repas (eau minérale, un verre de vin local ou bière) • L'ensemble des visites et entrées sur les sites mentionnés au programme avec guide local francophone

› LES PRIX NE COMPRENNENT PAS

• Les vols internationaux A/R Paris (compris dans le programme de la croisière) • Les boissons autres que celles mentionnées • Les assurances voyage (détail page 120) • Les pourboires aux guides et chauffeurs

› FORMALITÉS POUR LES RESSORTISSANTS FRANÇAIS

• Passeport valable 6 mois après la date de retour

POST-EXTENSION USHUAÏA, BUENOS AIRES & LES CHUTES D'IGUAZU

Départ garanti avec un minimum de 20 personnes

› LES PRIX COMPRENNENT

• Le transport aérien Ushuaia/Buenos Aires, Buenos Aires/Iguazu et Iguazu/Buenos Aires sur vol régulier en classe économique avec ou sans escale • L'ensemble des transferts mentionnés au programme • L'hébergement en chambre double à Buenos Aires (1 nuit) à Iguazu (2 nuits) en hôtel 5* (normes locales) • La pension complète du dîner du jour 1 au déjeuner du jour 4 • Les boissons pendant les repas (eau minérale, un verre de vin local ou bière) • L'ensemble des visites et entrées sur les sites mentionnés au programme avec guide local francophone

› LES PRIX NE COMPRENNENT PAS

• Les vols internationaux A/R Paris (compris dans le programme de la croisière) • Les boissons autres que celles mentionnées • Les assurances voyage (détail page 120) • Les pourboires aux guides et chauffeurs

› FORMALITÉS POUR LES RESSORTISSANTS FRANÇAIS

• Passeport valable 6 mois après la date de retour



› LES PRIX COMPRENNENT

• Les vols Paris/Le Caire, Le Caire/Louxor, Assouan/Abou Simbel/Assouan et Assouan/Paris (ou Paris/Le Caire, Le Caire/Assouan, Assouan/Abou Simbel/Assouan et Louxor/Paris) sur vols réguliers en classe économique avec ou sans escale (Egyptair, Air France, Lufthansa, Transavia, Turkish Airlines) • Les taxes aériennes (460 € à ce jour) variables et susceptibles de modification • L'ensemble des transferts mentionnés au programme • L'hébergement à bord de la dahabieh Queen Isis I ou II dans la catégorie de cabine choisie • L'hébergement en chambre double dans un hôtel 5* (normes locales) au Caire (3 nuits) • La pension complète du dîner du jour 1 au petit déjeuner du jour 11 • L'eau minérale, thé ou café et un verre de vin pendant les repas à bord • L'eau minérale, boissons non alcoolisées du choix de l'armateur, thé et café à volonté pendant la navigation • Les boissons lors des repas à terre : eau minérale (50cl/pers.), thé ou café • L'ensemble des visites et entrées sur les sites mentionnés au programme avec guide égyptologue local francophone • Les conférences à bord • Les frais de services au personnel de bord • Les pourboires d'usage pour les chauffeurs, porteurs • Les services d'un directeur – accompagnateur de croisière francophone

› LES PRIX NE COMPRENNENT PAS

• Les boissons autres que celles mentionnées • Le visa et frais d'obtention (45 € ce jour pour les ressortissants français) • Les pourboires pour les guides (5 € par jour et par personne recommandés) • Les assurances voyage (voir page 128) • Les suppléments obligatoires pour les dîners de réveil dans les hôtels : Noël 150€, Nouvel An 250€ • Possibilité de vols en classe affaires : nous consulter

› FORMALITÉS POUR LES RESSORTISSANTS FRANÇAIS

• Passeport valable 6 mois après la date de retour et visa

› DATES ET PRIX

Rendez-vous sur le site de Rivages du Monde ou scannez ce QR code



L'OR DU DOURO

Départs garantis avec un minimum de 110 personnes

p. 44

› LES PRIX COMPRENNENT

• Les vols Paris/Porto/Paris sur vols réguliers en classe économique avec ou sans escale (TAP Air Portugal, EasyJet, Transavia, Vueling) • Les taxes aériennes au départ de Paris et aéroports de région (110 € à ce jour) et portuaires (80 € à jour jour), variables et susceptibles de modification • L'ensemble des transferts mentionnés au programme • L'hébergement à bord du M/S Queen Isabel ou du M/S Douro Spirit (selon la réservation effectuée) en cabine double pendant la croisière dans la catégorie de cabine choisie • La pension complète du dîner du jour 1 au petit déjeuner du jour 8 • Les boissons lors des repas à bord : eau, thé, café, boissons non alcoolisées, bière locale, vin local • Les boissons lors des repas pendant les excursions : eau, thé, café, boissons non alcoolisées, vin local • Toutes les excursions selon le programme avec guide local francophone et audioguide • Les conférences à bord • Un spectacle folklorique et une soirée fado à bord • Un dîner dans une quinta (exploitation viticole typique), boissons incluses • Des dégustations de vin • Les services d'un directeur de croisière francophone Rivages du Monde ainsi que son équipe d'encadrement

› LES PRIX NE COMPRENNENT PAS

• Le supplément éventuel pour les vols au départ de région (nous consulter) • Les boissons autres que celles mentionnées • Les pourboires pour le personnel de bord (10 €/jour/pers. recommandés) • Les pourboires d'usage pour les guides et chauffeurs • Les assurances voyage (voir page 128) • Possibilité de vols en classe affaires : nous consulter

› FORMALITÉS POUR LES RESSORTISSANTS FRANÇAIS

• Carte nationale d'identité ou passeport en cours de validité

› DATES ET PRIX

Rendez-vous sur le site de Rivages du Monde ou scannez ce QR code



EXTENSION LISBONNE

Départs garantis avec un minimum de 10 personnes

p. 50

› LES PRIX COMPRENNENT

• Le transfert Porto/Lisbonne via Coimbra en autocar climatisé • Le supplément pour le vol retour de Lisbonne à Paris (départs régionaux en supplément : nous consulter) • Le logement en hôtel 4* (normes locales) en chambre double à Lisbonne (2 nuits) • Les visites et excursions selon le programme avec guide local francophone • La pension complète du déjeuner du jour 1 au déjeuner du jour 3 • Les boissons lors des repas (eau, vin ou soft drink, café)

› LES PRIX NE COMPRENNENT PAS

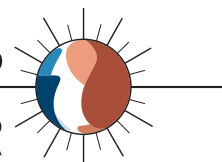
• Le transport aérien au départ de Paris (compris dans le programme de la croisière) • Le supplément pour les vols au départ de région • Les boissons autres que celles mentionnées • Les pourboires d'usage pour le guide et chauffeur





VOYAGES LECTEURS

DES MAGAZINES REWORLD MEDIA



POUR PLUS DE RENSEIGNEMENTS :



APPELEZ NOUS AU

01 41 33 57 57

en précisant le **NOM DE VOTRE MAGAZINE**

Du lundi au vendredi de 9h à 18h



ÉCRIVEZ NOUS PAR MAIL

voyages@reworldmedia.com

Pour toute question complémentaire, vous pouvez contacter l'équipe voyage de votre magazine à : voyages@reworldmedia.com

Retrouvez tous les voyages de votre magazine sur notre site : www.voyages-lecteurs.fr

Cette croisière est organisée en partenariat avec Rivages du Monde - SASU Rivages du Monde au capital de 150 000 Euros, 19 rue du Quatre-Septembre, 75002 Paris
RCS Paris B 438 679 664 - Immatriculation délivrée par Atout France 81 rue de Clichy, 75009 Paris : IM075100099
RCP Helvetia Assurances : 81 boulevard Carnot 31000 Toulouse, Police n° 92005842. Garantie financière : GROUPAMA-ASSURANCES CRÉDIT 8-10 rue d'Astorg 75008 Paris,
Police n° 4000713765/2 - Immatriculé à l'ORIAS dans la catégorie Mandataire d'intermédiaire d'assurance (MIA) sous le N° 19003053 - www.orias.fr
Votre magazine est une publication du groupe Reworld Media Magazines. Siège Social : 40 Avenue Aristide Briand 92220 Bagneux.
Crédits photos : © Rivages du Monde. © Istock. © Shutterstock. © Getty Images.